Comune di VERGATO
Provincia di Bologna



PSC in forma associata dei Comuni di Marzabotto e Vergato

CENSIMENTO DEGLI EDIFICI DI INTERESSE STORICO E TESTIMONIALE

SCHEDE NN. 001 - 100

progetti & ricerche
Oikos
Urbanistica Architettura Ambiente

GENNAIO 2016

Comune di VERGATO
Provincia di Bologna

Piano Strutturale Comunale in forma associata dei Comuni di Marzabotto e Vergato

CENSIMENTO DEGLI EDIFICI DI INTERESSE STORICO E TESTIMONIALE

SCHEDE NN. 001 - 100

Il Sindaco
MASSIMO GNUDI

Assessore all'Urbanistica	Il Segretario Generale
PIER ANTONIO GOZZOLI	FRANCA LEONARDI

Progettista Responsabile:

Roberto Farina (*OIKOS Ricerche s.r.l.)*

Gruppo di lavoro OIKOS Ricerche:
Alessandra Carini (coord. operativo)
Diego Pellattiero
Sara Maldina
Antonio Conticello

Responsabile del procedimento

Katia Lenzi

Ufficio Tecnico
Giovanni Facciorusso
Gianpaolo Zaccanti

progetti & ricerche
Oikos
Urbanistica Architettura Ambiente

GENNAIO 2016

COMUNE DI VERGATO

CENSIMENTO DEGLI EDIFICI DI INTERESSE STORICO E TESTIMONIALE

Scheda 001

INQUADRAMENTO TERRITORIALE

Territorio: **Rurale** Località:

Toponimo **Finanza** Via: **via Ca' Bertona**

Centro storico/Nucleo storico: ☐ Complesso edilizio: ☑ Unità edilizie: Principali **2** Accessorie **0**

Contesto vegetazionale: **Prati e alberi** Recinzione ☐

Sistema di accesso: **Accesso da area privata o strada privata**

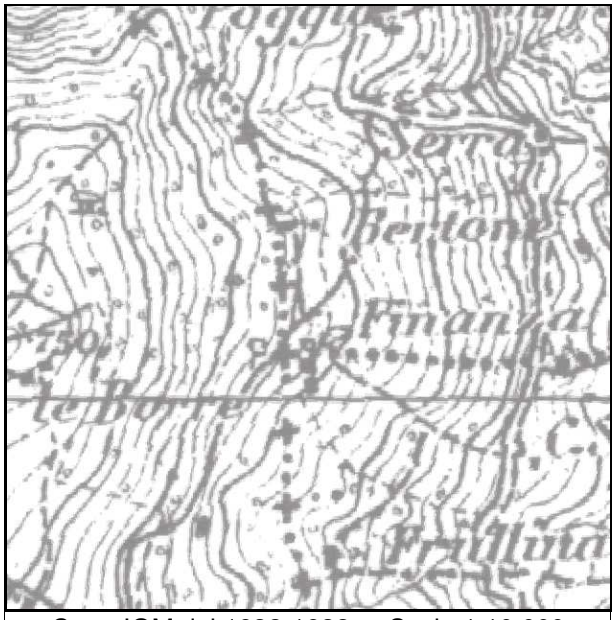

Carta IGM del 1932-1933 - Scala 1:10.000

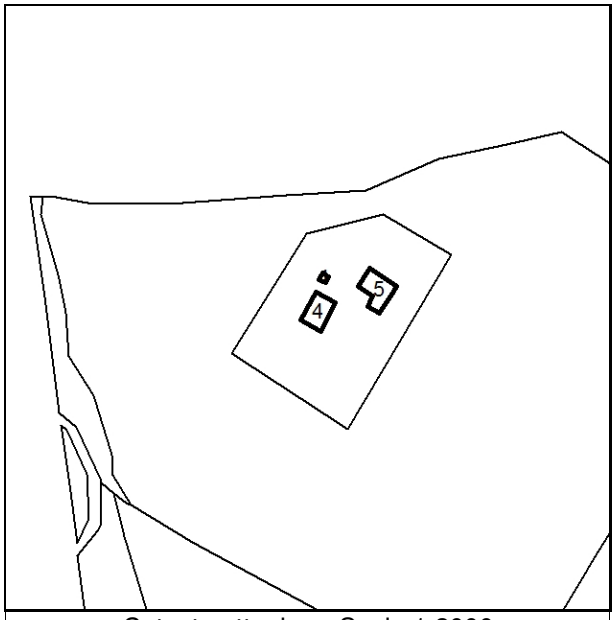

Catasto attuale - Scala 1:2000

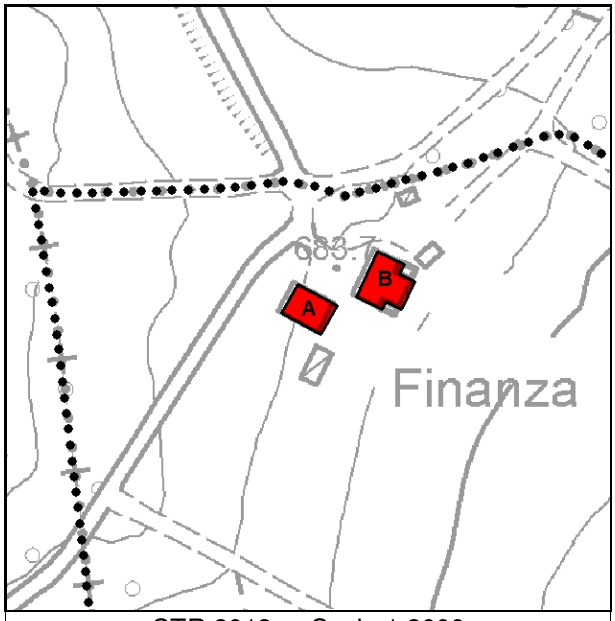

CTR 2013 - Scala 1:2000



Ortofoto AGEA 2011 - Scala 1:2000

Data: rilevatore:

SCHEDA: 001 **EDIFICIO: A**

Località: **i Monzati** Toponimo: **Finanza**

Via: **Via Ca' Bertona** Foglio **1** Particelle: **4**

Posizione geografica WGS 1984
Longitutine: **11° 2' 18,751" E** Latitudine: **44° 20' 32,295" N**

Coordinate proiettate ED50 UTM-32N
EST: **662579** NORD: **4912110,86**

Tipologia originaria: **Residenza rurale**

Stato di conservazione: **Buono / discreto**

Uso attuale prevalente **Residenza**

Note:

Utilizzato ☑

Presenza superfetazioni ☐

Presenza ampliamenti ☐

Presenza di elementi incongrui ☐



Foto n. **001A1**



Foto n. **001A2**

ELEMENTI ARCHITETTONICI E DECORATIVI

Paramento della facciata: **Intonaco**

Elementi di pregio / di interesse testimoniale: **Contrafforte**

Elementi e materiali incongrui: **Pensilina sovraporta**

Note: **In passato l'edificio rappresentava il limite doganale dello Stato pontificio, da cui deriva il toponimo "Finanza".**

SCHEDA: 001 **EDIFICIO: B**

Località: **i Monzati** Toponimo: **Finanza**

Via: **Via Ca' Bertona** Foglio **1** Particelle: **5**

Posizione geografica WGS 1984
Longitutine: **11° 2' 19,669" E** Latitudine: **44° 20' 32,500" N**

Coordinate proiettate ED50 UTM-32N
EST: **662599,16** NORD: **4912117,71**

Tipologia originaria: **Stalla/fienile**

Stato di conservazione: **Mediocre**

Uso attuale prevalente **Accessorio alla residenza**

Note:

Utilizzato ☑

Presenza superfetazioni ☐

Presenza ampliamenti ☑

Presenza di elementi incongrui ☐



Foto n. **001B1**



Foto n. **001B2**

ELEMENTI ARCHITETTONICI E DECORATIVI

Paramento della facciata: **Mattoni, Pietra**

Elementi di pregio / di interesse testimoniale: **Struttura della copertura in legno**

Elementi e materiali incongrui: **Tamponamenti,Tettoie**

Note:

COMUNE DI VERGATO

CENSIMENTO DEGLI EDIFICI DI INTERESSE STORICO E TESTIMONIALE

Scheda 003

INQUADRAMENTO TERRITORIALE

Territorio: **Rurale** Località: **i Monzati**

Toponimo **Ca' Ruino** Via: **Via Ca' Mingon**

Centro storico/Nucleo storico: ☐ Complesso edilizio: ☑ Unità edilizie: Principali **2** Accessorie **0**

Contesto vegetazionale: **Prati e alberi** Recinzione ☐

Sistema di accesso: **Accesso da area privata o strada privata**



Carta IGM del 1932-1933 - Scala 1:10.000

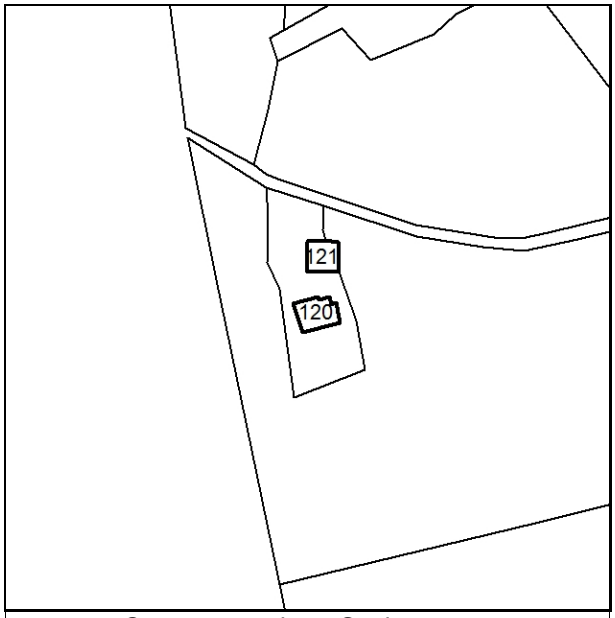

Catasto attuale - Scala 1:2000

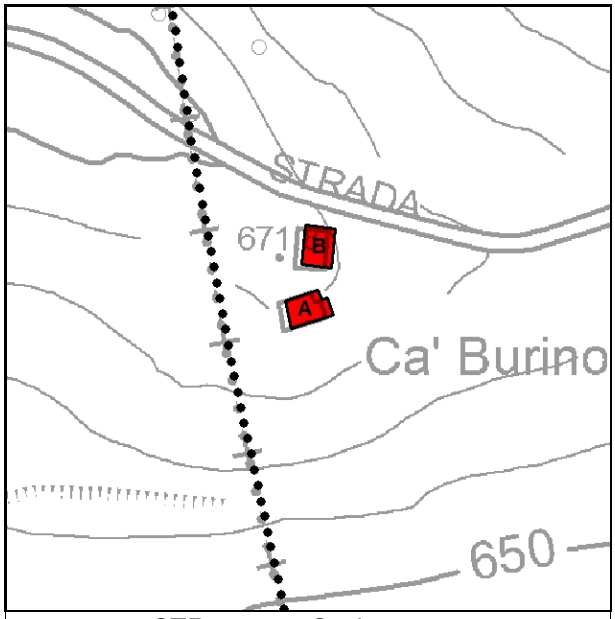

CTR 2013 - Scala 1:2000



Ortofoto AGEA 2011 - Scala 1:2000

Data: rilevatore:

SCHEDA: 003 **EDIFICIO: A**

Località: **i Monzati** Toponimo: **Ca' Ruino**

Via: **Via Ca' Mingon** Foglio **1** Particelle: **120**

Posizione geografica WGS 1984
Longitutine: **11° 2' 19,361" E** Latitudine: **44° 20' 14,696" N**

Coordinate proiettate ED50 UTM-32N
EST: **662606,01** NORD: **4911568,19**

Tipologia originaria: **Residenza rurale**

Stato di conservazione: **Mediocre**

Uso attuale prevalente **Residenza**

Note:

Utilizzato ☑

Presenza superfetazioni ☐

Presenza ampliamenti ☐

Presenza di elementi incongrui ☐



Foto n. **003A1**



Foto n. **003A2**

ELEMENTI ARCHITETTONICI E DECORATIVI

Paramento della facciata: **Pietra**

Elementi di pregio / di interesse testimoniale: **Struttura della copertura in legno**

Elementi e materiali incongrui: **Pensilina sovraporta, ampliamento porta principale**

Note:

SCHEDA: 003 EDIFICIO: B

Località: **i Monzati** Toponimo: **Ca' Ruino**

Via: **Via Ca' Mingon** Foglio **1** Particelle: **121**

Posizione geografica WGS 1984
Longitutine: **11° 2' 19,508" E** Latitudine: **44° 20' 15,231" N**

Coordinate proiettate ED50 UTM-32N
EST: **662608,86** NORD: **4911584,78**

Tipologia originaria: **Stalla/fienile**

Stato di conservazione: **Cattivo**

Uso attuale prevalente **Agricoltura e allevamento**

Note:

Utilizzato ☑

Presenza superfetazioni ☐

Presenza ampliamenti ☐

Presenza di elementi incongrui ☐



Foto n. **003B1**



Foto n. **003B2**

ELEMENTI ARCHITETTONICI E DECORATIVI

Paramento della facciata: **Pietra**

Elementi di pregio / di interesse testimoniale: **Struttura della copertura in legno**

Elementi e materiali incongrui:

Note:

COMUNE DI VERGATO

CENSIMENTO DEGLI EDIFICI DI INTERESSE STORICO E TESTIMONIALE

Scheda 004

INQUADRAMENTO TERRITORIALE

Territorio: **Rurale** Località: **Tole'**

Toponimo **M.o Morione** Via: **Via Basabue**

Centro storico/Nucleo storico: ☐ Complesso edilizio: ☐ Unità edilizie: Principali **1** Accessorie **1**

Contesto vegetazionale: Recinzione ☐

Sistema di accesso: **Accesso da area privata o strada privata**

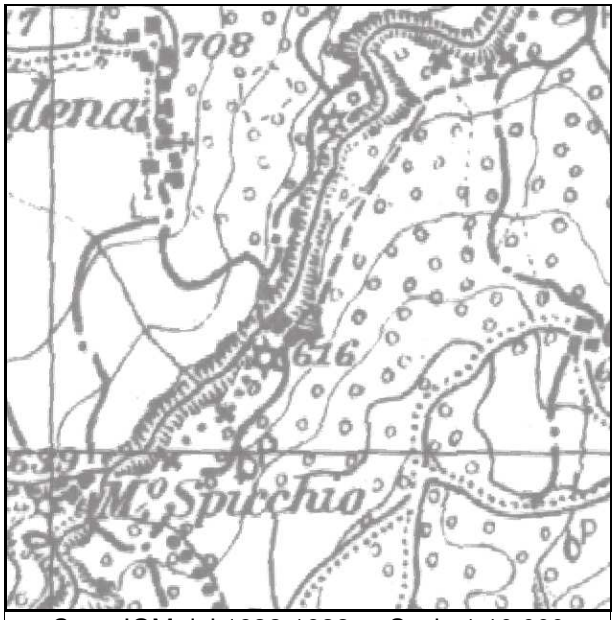

Carta IGM del 1932-1933 - Scala 1:10.000

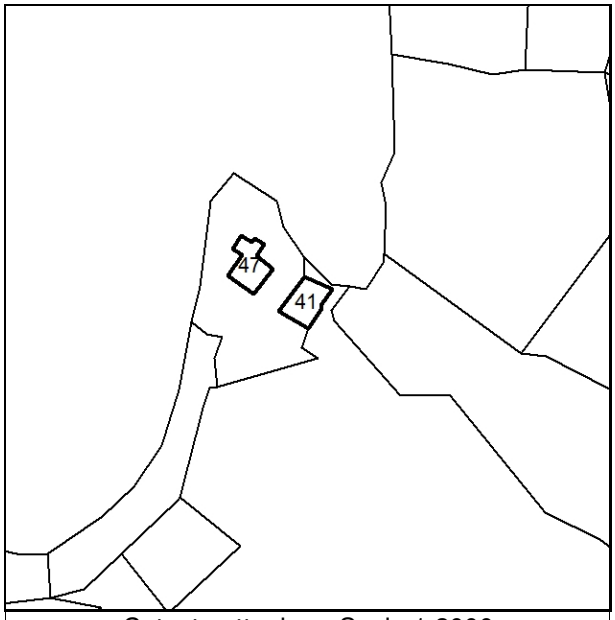

Catasto attuale - Scala 1:2000

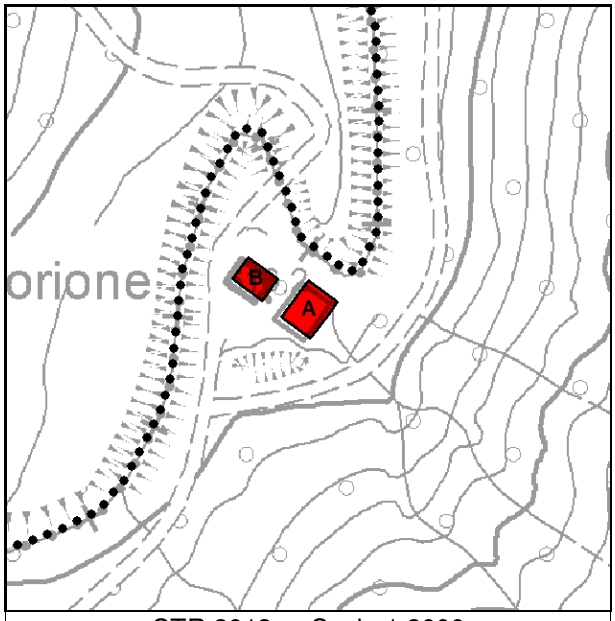

CTR 2013 - Scala 1:2000



Ortofoto AGEA 2011 - Scala 1:2000

Data: rilevatore:

SCHEDA: 004 EDIFICIO: A

Località: **Tole'** Toponimo: **M.o Morione**

Via: **Via Basabue** Foglio **5** Particelle: **41**

Posizione geografica WGS 1984
Longitutine: **11° 2' 6,411" E** Latitudine: **44° 19' 30,010" N**

Coordinate proiettate ED50 UTM-32N
EST: **662353,48** NORD: **4910182,28**

Tipologia originaria: **Residenza rurale**

Stato di conservazione: **Buono / discreto**

Uso attuale prevalente **Residenza**

Note:

Utilizzato ☑

Presenza superfetazioni ☐

Presenza ampliamenti ☐

Presenza di elementi incongrui ☐



Foto n. **004A1**



Foto n. **004A2**

ELEMENTI ARCHITETTONICI E DECORATIVI

Paramento della facciata: **, Pietra**

Elementi di pregio / di interesse testimoniale: **, Manto di copertura con tegole/coppi**

Elementi e materiali incongrui:

Note:

SCHEDA: 004 EDIFICIO: B

Località: **Tole'** Toponimo: **M.o Morione**

Via: **Via Basabue** Foglio **5** Particelle: **47**

Posizione geografica WGS 1984
Longitutine: **11° 2' 5,773" E** Latitudine: **44° 19' 30,285" N**

Coordinate proiettate ED50 UTM-32N
EST: **662339,14** NORD: **4910190,41**

Tipologia originaria: **Stalla/fienile**

Stato di conservazione: **Mediocre**

Uso attuale prevalente

Note:

Utilizzato ☑

Presenza superfetazioni ☐

Presenza ampliamenti ☐

Presenza di elementi incongrui ☐



Foto n. **004B1**



Foto n. **004B2**

ELEMENTI ARCHITETTONICI E DECORATIVI

Paramento della facciata:

Elementi di pregio / di interesse testimoniale:

Elementi e materiali incongrui:

Note:

COMUNE DI VERGATO

CENSIMENTO DEGLI EDIFICI DI INTERESSE STORICO E TESTIMONIALE

Scheda 007

INQUADRAMENTO TERRITORIALE

Territorio: **Rurale** Località: **i Monzati**

Toponimo **Ca' Sganga** Via: **Via Basabue**

Centro storico/Nucleo storico: ☐ Complesso edilizio: ☑ Unità edilizie: Principali **1** Accessorie **0**

Contesto vegetazionale: **Agricolo** Recinzione ☐

Sistema di accesso: **Accesso da area privata o strada privata**



Carta IGM del 1932-1933 - Scala 1:10.000

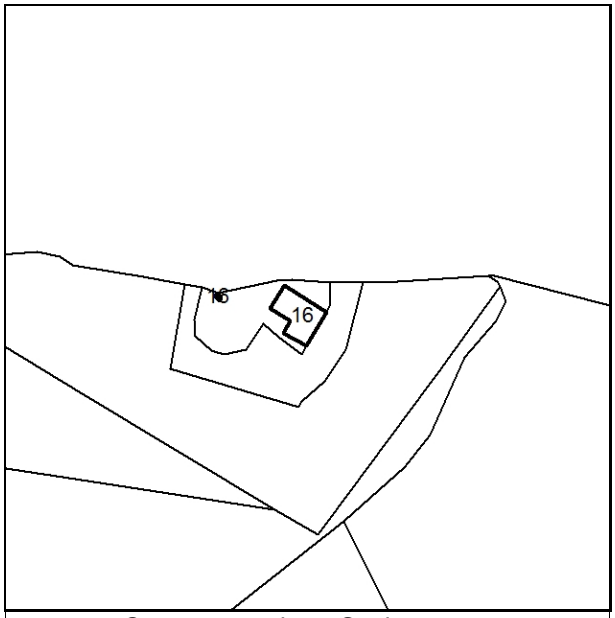

Catasto attuale - Scala 1:2000

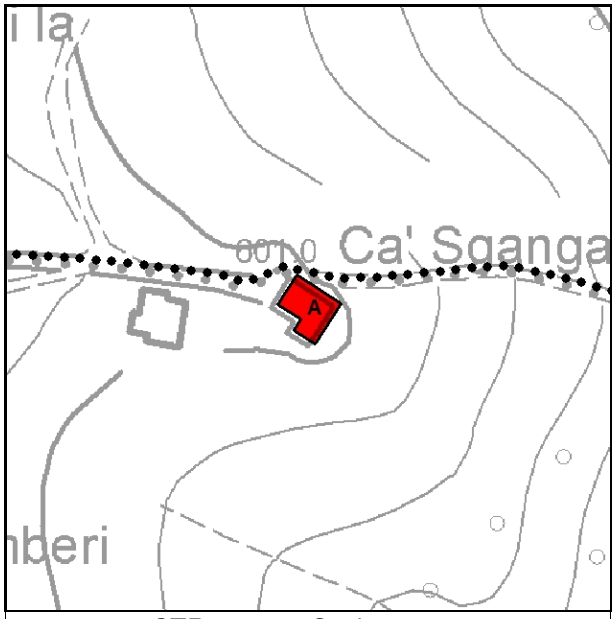

CTR 2013 - Scala 1:2000



Ortofoto AGEA 2011 - Scala 1:2000

Data: rilevatore:

SCHEDA: 007 **EDIFICIO: A**

Località: **i Monzati** Toponimo: **Ca' Sganga**

Via: **Via Basabue** Foglio **1** Particelle: **16**

Posizione geografica WGS 1984
Longitutine: **11° 2' 40,229" E** Latitudine: **44° 20' 30,452" N**

Coordinate proiettate ED50 UTM-32N
EST: **663056** NORD: **4912065,84**

Tipologia originaria: **Residenza rurale**

Stato di conservazione: **Cattivo**

Uso attuale prevalente **Residenza**

Note:

Utilizzato ☑

Presenza superfetazioni ☐

Presenza ampliamenti ☑

Presenza di elementi incongrui ☐



Foto n. **007A1**



Foto n. **007A2**

ELEMENTI ARCHITETTONICI E DECORATIVI

Paramento della facciata: **Intonaco**

Elementi di pregio / di interesse testimoniale:

Elementi e materiali incongrui:

Note:

COMUNE DI VERGATO

CENSIMENTO DEGLI EDIFICI DI INTERESSE STORICO E TESTIMONIALE

Scheda 008

INQUADRAMENTO TERRITORIALE

Territorio: **Rurale** Località: **I Monzati**

Toponimo **La Ca'** Via: **Via Basabue**

Centro storico/Nucleo storico: ☐ Complesso edilizio: ☑ Unità edilizie: Principali **1** Accessorie **2**

Contesto vegetazionale: **Prati e alberi** Recinzione ☐

Sistema di accesso: **Accesso da area privata o strada privata**



Carta IGM del 1932-1933 - Scala 1:10.000

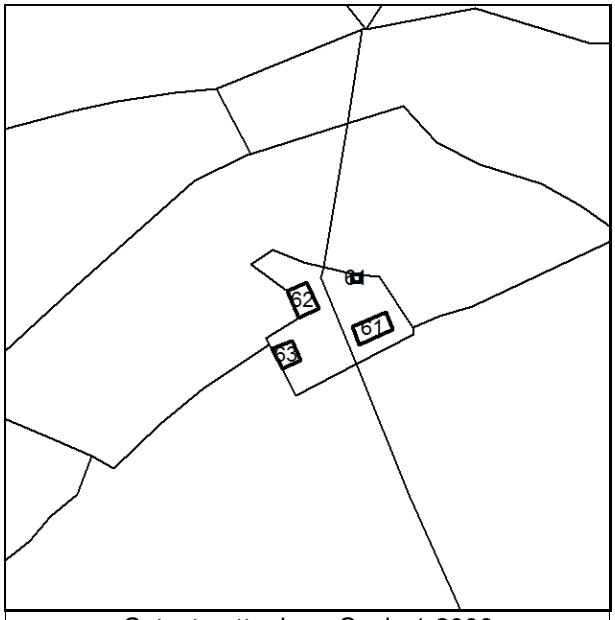

Catasto attuale - Scala 1:2000

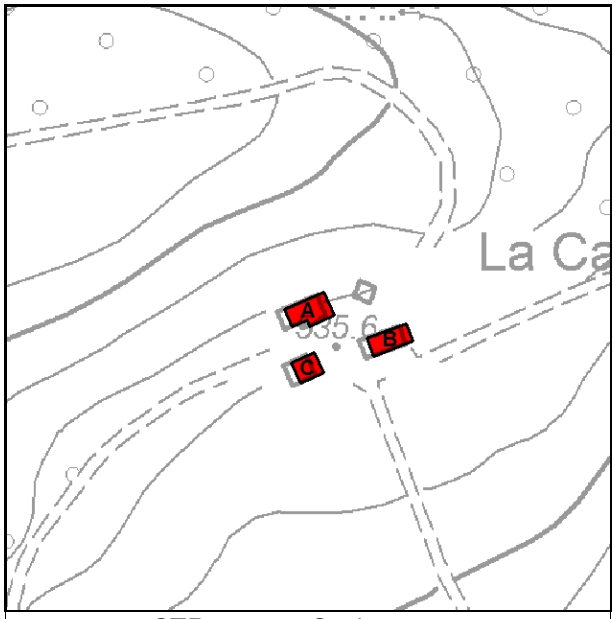

CTR 2013 - Scala 1:2000



Ortofoto AGEA 2011 - Scala 1:2000

Data: rilevatore:

SCHEDA: 008 EDIFICIO: B

Località: **I Monzati** Toponimo: **La Ca'**

Via: **Via Basabue** Foglio **1** Particelle: **61**

Posizione geografica WGS 1984
Longitutine: **11° 2' 53,040" E** Latitudine: **44° 20' 18,648" N**

Coordinate proiettate ED50 UTM-32N
EST: **663348,78** NORD: **4911708,73**

Tipologia originaria:

Stato di conservazione:

Uso attuale prevalente

Note:

Utilizzato ☐

Presenza superfetazioni ☐

Presenza ampliamenti ☐

Presenza di elementi incongrui ☐



Foto n. **008B1**



Foto n. **008B2**

ELEMENTI ARCHITETTONICI E DECORATIVI

Paramento della facciata:

Elementi di pregio / di interesse testimoniale:

Elementi e materiali incongrui:

Note:

COMUNE DI VERGATO

CENSIMENTO DEGLI EDIFICI DI INTERESSE STORICO E TESTIMONIALE

Scheda 009

INQUADRAMENTO TERRITORIALE

Territorio: **Rurale** Località: **Tole'**

Toponimo **Molino del Notaro** Via: **Via Bentini**

Centro storico/Nucleo storico: ☐ Complesso edilizio: ☑ Unità edilizie: Principali **2** Accessorie **2**

Contesto vegetazionale: **Prati e alberi** Recinzione ☐

Sistema di accesso: **Accesso da area privata o strada privata**



Carta IGM del 1932-1933 - Scala 1:10.000

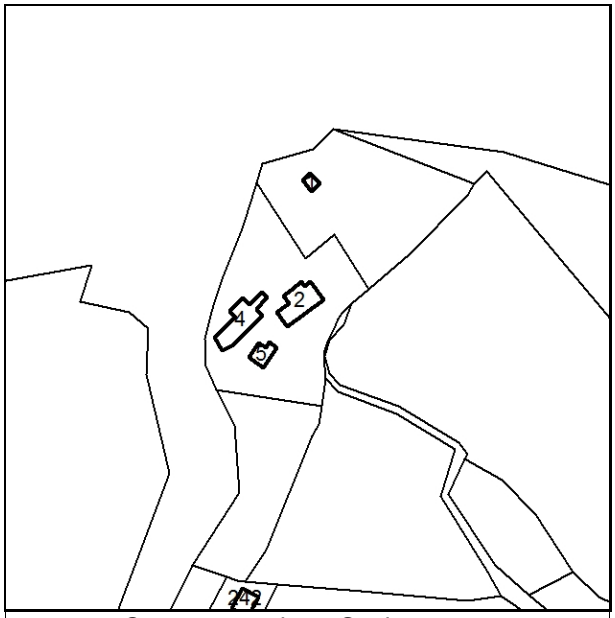

Catasto attuale - Scala 1:2000

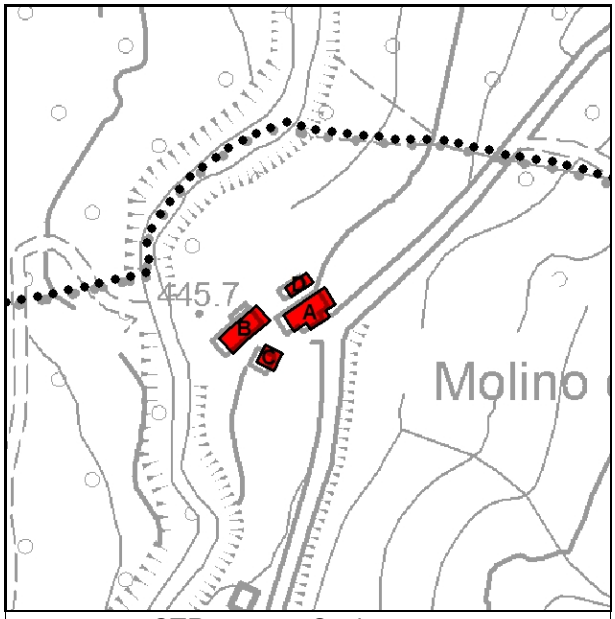

CTR 2013 - Scala 1:2000



Ortofoto AGEA 2011 - Scala 1:2000

Data: rilevatore:

SCHEDA: 009 **EDIFICIO: A**

Località: **Tole'** Toponimo: **Molino del Notaro**

Via: **Via Bentini** Foglio **3** Particelle: **2**

Posizione geografica WGS 1984
Longitutine: **11° 3' 13,798" E** Latitudine: **44° 20' 29,449" N**

Coordinate proiettate ED50 UTM-32N
EST: **663800,08** NORD: **4912053,5**

Tipologia originaria: **Manufatto accessorio urbano o rurale**

Stato di conservazione: **Mediocre**

Uso attuale prevalente **Accessorio alla residenza**

Note:

Utilizzato ☑

Presenza superfetazioni ☐

Presenza ampliamenti ☐

Presenza di elementi incongrui ☐



Foto n. **009A1**



Foto n. **009A2**

ELEMENTI ARCHITETTONICI E DECORATIVI

Paramento della facciata: **Pietra / Intonaco**

Elementi di pregio / di interesse testimoniale: **Manto di copertura con tegole/coppi, Struttura della copertura in legno**

Elementi e materiali incongrui: **Infissi in lamiera/PVC/alluminio**

Note:

SCHEDA: 009 **EDIFICIO: B**

Località: **Tole'** Toponimo: **Molino del Notaro**

Via: **Via Bentini** Foglio **3** Particelle: **4**

Posizione geografica WGS 1984
Longitutine: **11° 3' 13,002" E** Latitudine: **44° 20' 29,306" N**

Coordinate proiettate ED50 UTM-32N
EST: **663782,57** NORD: **4912048,64**

Tipologia originaria: **Edificio produttivo caseificio, fornace, m**

Stato di conservazione: **Buono / discreto**

Uso attuale prevalente **Residenza**

Note:

Utilizzato ☑

Presenza superfetazioni ☐

Presenza ampliamenti ☐

Presenza di elementi incongrui ☐



Foto n. **009B1**



Foto n. **009B2**

ELEMENTI ARCHITETTONICI E DECORATIVI

Paramento della facciata: **Pietra / Intonaco**

Elementi di pregio / di interesse testimoniale: **Contrafforte**

Elementi e materiali incongrui: **Pensilina sovraporta, Aperture**

Note:

SCHEDA: 009 **EDIFICIO: C**

Località: **Tole'** Toponimo: **Molino del Notaro**

Via: **Via Bentini** Foglio **3** Particelle: **5**

Posizione geografica WGS 1984
Longitutine: **11° 3' 13,289" E** Latitudine: **44° 20' 29,055" N**

Coordinate proiettate ED50 UTM-32N
EST: **663789,13** NORD: **4912041,03**

Tipologia originaria: **Manufatto accessorio urbano o rurale**

Stato di conservazione: **Mediocre**

Uso attuale prevalente **Accessorio alla residenza**

Note:

Utilizzato ☐

Presenza superfetazioni ☐

Presenza ampliamenti ☐

Presenza di elementi incongrui ☐



Foto n. **009C1**



Foto n. **009C2**

ELEMENTI ARCHITETTONICI E DECORATIVI

Paramento della facciata: **Pietra**

Elementi di pregio / di interesse testimoniale: **Struttura della copertura in legno**

Elementi e materiali incongrui:

Note:

COMUNE DI VERGATO

CENSIMENTO DEGLI EDIFICI DI INTERESSE STORICO E TESTIMONIALE

Scheda 009

INQUADRAMENTO TERRITORIALE

Territorio: **Rurale** Località: **i Monzati**

Toponimo **Finanza** Via: **Via Ca' Bertona**

Centro storico/Nucleo storico: ☐ Complesso edilizio: ☑ Unità edilizie: Principali **2** Accessorie **0**

Contesto vegetazionale: **Prati e alberi** Recinzione ☐

Sistema di accesso: **Accesso da area privata o strada privata**



Carta IGM del 1932-1933 - Scala 1:10.000

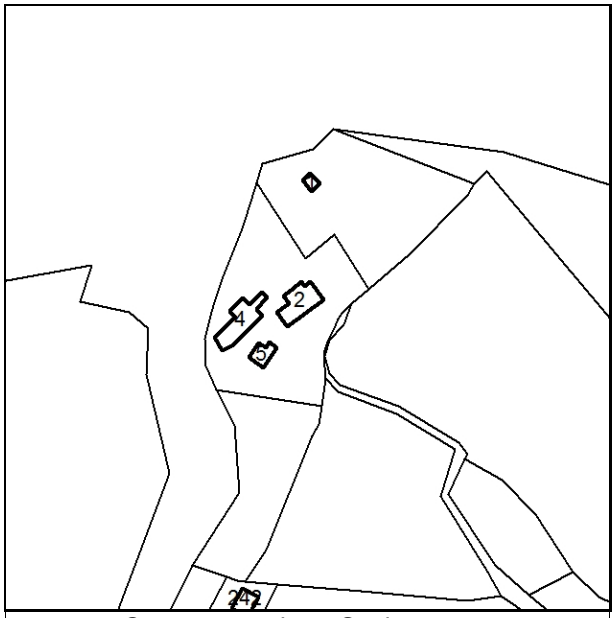

Catasto attuale - Scala 1:2000

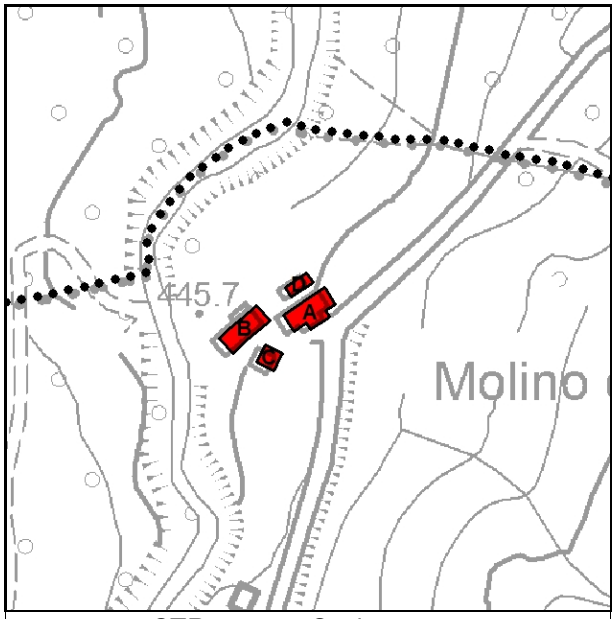

CTR 2013 - Scala 1:2000



Ortofoto AGEA 2011 - Scala 1:2000

Data: rilevatore:

SCHEDA: 009 **EDIFICIO: A**

Località: **Tole'** Toponimo: **Molino del Notaro**

Via: **Via Bentini** Foglio **3** Particelle: **2**

Posizione geografica WGS 1984
Longitutine: **11° 3' 13,798" E** Latitudine: **44° 20' 29,449" N**

Coordinate proiettate ED50 UTM-32N
EST: **663800,08** NORD: **4912053,5**

Tipologia originaria: **Manufatto accessorio urbano o rurale**

Stato di conservazione: **Mediocre**

Uso attuale prevalente **Accessorio alla residenza**

Note:

Utilizzato ☑

Presenza superfetazioni ☐

Presenza ampliamenti ☐

Presenza di elementi incongrui ☐



Foto n. **009A1**



Foto n. **009A2**

ELEMENTI ARCHITETTONICI E DECORATIVI

Paramento della facciata: **Pietra / Intonaco**

Elementi di pregio / di interesse testimoniale: **Manto di copertura con tegole/coppi, Struttura della copertura in legno**

Elementi e materiali incongrui: **Infissi in lamiera/PVC/alluminio**

Note:

SCHEDA: 009 **EDIFICIO: B**

Località: **Tole'** Toponimo: **Molino del Notaro**

Via: **Via Bentini** Foglio **3** Particelle: **4**

Posizione geografica WGS 1984
Longitutine: **11° 3' 13,002" E** Latitudine: **44° 20' 29,306" N**

Coordinate proiettate ED50 UTM-32N
EST: **663782,57** NORD: **4912048,64**

Tipologia originaria: **Edificio produttivo caseificio, fornace, m**

Stato di conservazione: **Buono / discreto**

Uso attuale prevalente **Residenza**

Note:

Utilizzato ☑

Presenza superfetazioni ☐

Presenza ampliamenti ☐

Presenza di elementi incongrui ☐



Foto n. **009B1**



Foto n. **009B2**

ELEMENTI ARCHITETTONICI E DECORATIVI

Paramento della facciata: **Pietra / Intonaco**

Elementi di pregio / di interesse testimoniale: **Contrafforte**

Elementi e materiali incongrui: **Pensilina sovraporta, Aperture**

Note:

SCHEDA: 009 **EDIFICIO: C**

Località: **Tole'** Toponimo: **Molino del Notaro**

Via: **Via Bentini** Foglio **3** Particelle: **5**

Posizione geografica WGS 1984
Longitutine: **11° 3' 13,289" E** Latitudine: **44° 20' 29,055" N**

Coordinate proiettate ED50 UTM-32N
EST: **663789,13** NORD: **4912041,03**

Tipologia originaria: **Manufatto accessorio urbano o rurale**

Stato di conservazione: **Mediocre**

Uso attuale prevalente **Accessorio alla residenza**

Note:

Utilizzato ☐

Presenza superfetazioni ☐

Presenza ampliamenti ☐

Presenza di elementi incongrui ☐



Foto n. **009C1**



Foto n. **009C2**

ELEMENTI ARCHITETTONICI E DECORATIVI

Paramento della facciata: **Pietra**

Elementi di pregio / di interesse testimoniale: **Struttura della copertura in legno**

Elementi e materiali incongrui:

Note:

COMUNE DI VERGATO

CENSIMENTO DEGLI EDIFICI DI INTERESSE STORICO E TESTIMONIALE

Scheda 010

INQUADRAMENTO TERRITORIALE

Territorio: **Rurale** Località: **Tole'**

Toponimo **Pianellini** Via: **Via Giacomoni**

Centro storico/Nucleo storico: ☐ Complesso edilizio: ☑ Unità edilizie: Principali **1** Accessorie **1**

Contesto vegetazionale: **Agricolo** Recinzione ☐

Sistema di accesso: **Accesso da area privata o strada privata**



Carta IGM del 1932-1933 - Scala 1:10.000

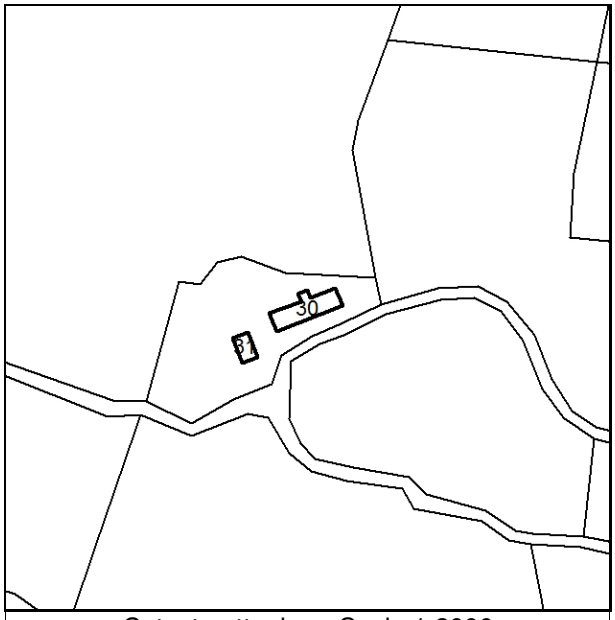

Catasto attuale - Scala 1:2000

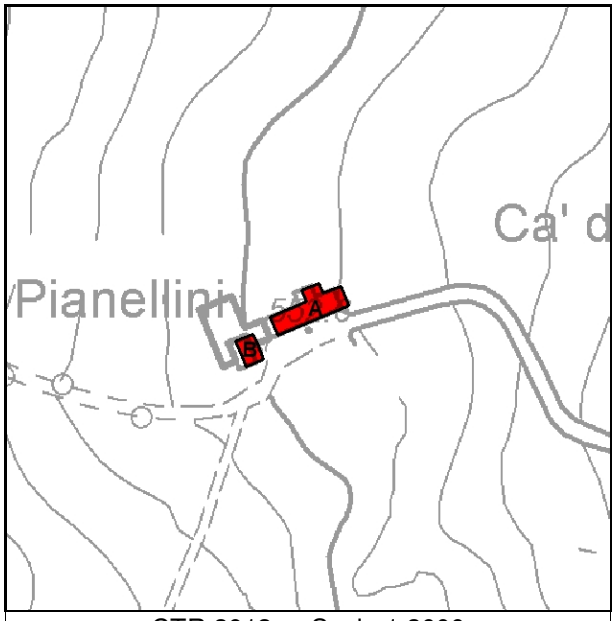

CTR 2013 - Scala 1:2000



Ortofoto AGEA 2011 - Scala 1:2000

Data: rilevatore:

SCHEDA: 010 EDIFICIO: A

Località: **Tole'** Toponimo: **Pianellini**

Via: **Via Giacomoni** Foglio **3** Particelle: **30**

Posizione geografica WGS 1984
Longitutine: **11° 3' 30,152" E** Latitudine: **44° 20' 21,386" N**

Coordinate proiettate ED50 UTM-32N
EST: **664168,46** NORD: **4911813,8**

Tipologia originaria: **Residenza rurale**

Stato di conservazione: **Buono / discreto**

Uso attuale prevalente **Residenza**

Note:

Utilizzato ☑

Presenza superfetazioni ☐

Presenza ampliamenti ☐

Presenza di elementi incongrui ☐



Foto n. **010A1**



Foto n. **010A2**

ELEMENTI ARCHITETTONICI E DECORATIVI

Paramento della facciata: **Pietra**

Elementi di pregio / di interesse testimoniale:

Elementi e materiali incongrui: **Pensilina sovraporta**

Note:

SCHEDA: 010 EDIFICIO: B

Località: **Tole'** Toponimo: **Pianellini**

Via: **Via Giacomoni** Foglio **3** Particelle: **31**

Posizione geografica WGS 1984
Longitutine: **11° 3' 29,417" E** Latitudine: **44° 20' 21,044" N**

Coordinate proiettate ED50 UTM-32N
EST: **664152,45** NORD: **4911802,84**

Tipologia originaria: **Stalla/fienile**

Stato di conservazione: **Mediocre**

Uso attuale prevalente **Agricoltura e allevamento**

Note:

Utilizzato ☑

Presenza superfetazioni ☐

Presenza ampliamenti ☑

Presenza di elementi incongrui ☐



Foto n. **010B1**



Foto n. **010B2**

ELEMENTI ARCHITETTONICI E DECORATIVI

Paramento della facciata: **Pietra**

Elementi di pregio / di interesse testimoniale: **Struttura della copertura in legno, Angolari in pietra, Manto di copertura con tegole/coppi**

Elementi e materiali incongrui: **Tamponamenti**

Note:

COMUNE DI VERGATO

CENSIMENTO DEGLI EDIFICI DI INTERESSE STORICO E TESTIMONIALE

Scheda 012

INQUADRAMENTO TERRITORIALE

Territorio: **Rurale** Località: **i Monzati**

Toponimo **I Monzati** Via: **Via Molino del Balone**

Centro storico/Nucleo storico: ☐ Complesso edilizio: ☑ Unità edilizie: Principali **2** Accessorie **4**

Contesto vegetazionale: **Agricolo** Recinzione ☐

Sistema di accesso: **Accesso da area privata o strada privata**



Carta IGM del 1932-1933 - Scala 1:10.000

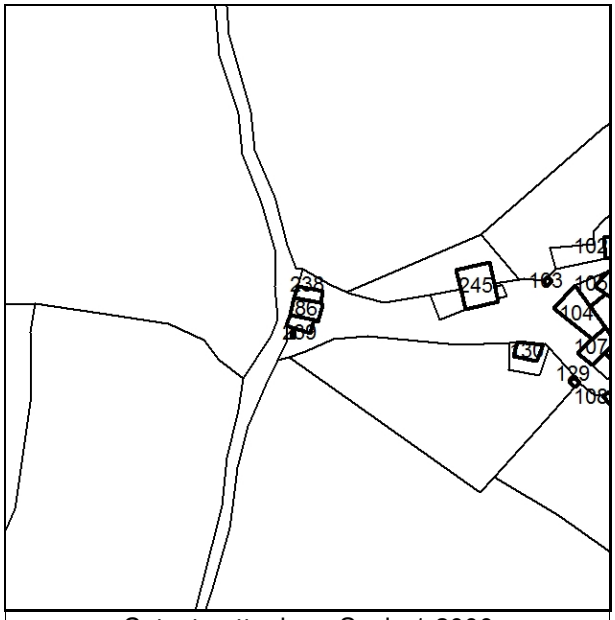

Catasto attuale - Scala 1:2000

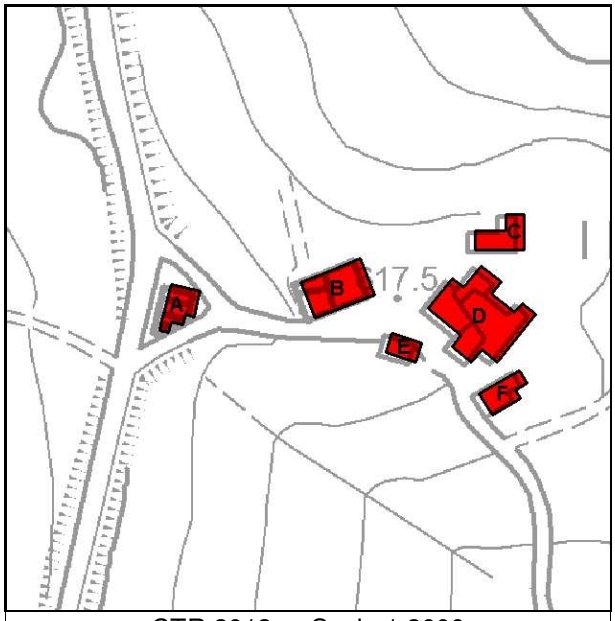

CTR 2013 - Scala 1:2000



Ortofoto AGEA 2011 - Scala 1:2000

Data: rilevatore:

SCHEDA: 012 **EDIFICIO: A**

Località: **i Monzati** Toponimo: **I Monzati**

Via: **Via Molino del Balone** Foglio **1** Particelle: **86,239,238**

Posizione geografica WGS 1984
Longitutine: **11° 2' 30,883" E** Latitudine: **44° 20' 14,759" N**

Coordinate proiettate ED50 UTM-32N
EST: **662861,12** NORD: **4911576,49**

Tipologia originaria: **Manufatto accessorio urbano o rurale**

Stato di conservazione: **Mediocre**

Uso attuale prevalente **Accessorio alla residenza**

Note:

Utilizzato ☑

Presenza superfetazioni ☐

Presenza ampliamenti ☐

Presenza di elementi incongrui ☐



Foto n. **012A1**



Foto n. **012A2**

ELEMENTI ARCHITETTONICI E DECORATIVI

Paramento della facciata: **Pietra**

Elementi di pregio / di interesse testimoniale: **Manto di copertura con tegole/coppi, Angolari in pietra**

Elementi e materiali incongrui:

Note:

SCHEDA: 012 **EDIFICIO: C**

Località: **i Monzati** Toponimo: **I Monzati**

Via: **Via Molino del Balone** Foglio **1** Particelle: **102**

Posizione geografica WGS 1984
Longitutine: **11° 2' 34,777" E** Latitudine: **44° 20' 15,291" N**

Coordinate proiettate ED50 UTM-32N
EST: **662946,94** NORD: **4911595,04**

Tipologia originaria: **Residenza rurale**

Stato di conservazione: **Mediocre**

Uso attuale prevalente **Residenza**

Note:

Utilizzato ☑

Presenza superfetazioni ☐

Presenza ampliamenti ☐

Presenza di elementi incongrui ☐



Foto n. **012C1**



Foto n. **012C2**

ELEMENTI ARCHITETTONICI E DECORATIVI

Paramento della facciata: **Pietra, Pietra e angolari in mattoni**

Elementi di pregio / di interesse testimoniale:

Elementi e materiali incongrui: **Infissi in lamiera/PVC/alluminio, Tettoie**

Note:

SCHEDA: 012 EDIFICIO: D

Località: **i Monzati** Toponimo: **I Monzati**

Via: **Via Molino del Balone** Foglio **1** Particelle: **104,105,106,107**

Posizione geografica WGS 1984
Longitutine: **11° 2' 34,480" E** Latitudine: **44° 20' 14,607" N**

Coordinate proiettate ED50 UTM-32N
EST: **662940,89** NORD: **4911573,78**

Tipologia originaria: **Fienile**

Stato di conservazione: **Mediocre**

Uso attuale prevalente **Agricoltura e allevamento**

Note:

Utilizzato ☑

Presenza superfetazioni ☐

Presenza ampliamenti ☑

Presenza di elementi incongrui ☑



Foto n. **012D1**



Foto n. **012D2**

ELEMENTI ARCHITETTONICI E DECORATIVI

Paramento della facciata: **Pietra, Mattoni**

Elementi di pregio / di interesse testimoniale:

Elementi e materiali incongrui: **Aperture per autorimessa, Tamponamenti, Portone in lamiera/PVC/alluminio**

Note:

SCHEDA: 012 EDIFICIO: E

Località: **i Monzati** Toponimo: **I Monzati**

Via: **Via Molino del Balone** Foglio **1** Particelle: **130**

Posizione geografica WGS 1984
Longitutine: **11° 2' 33,555" E** Latitudine: **44° 20' 14,358" N**

Coordinate proiettate ED50 UTM-32N
EST: **662920,59** NORD: **4911565,59**

Tipologia originaria: **Manufatto accessorio urbano o rurale**

Stato di conservazione: **Rudere**

Uso attuale prevalente

Note: **presenza di lesioni evidenti**

Utilizzato ☐

Presenza superfetazioni ☐

Presenza ampliamenti ☐

Presenza di elementi incongrui ☐



Foto n. **012E1**



Foto n. **012E2**

ELEMENTI ARCHITETTONICI E DECORATIVI

Paramento della facciata: **Pietra**

Elementi di pregio / di interesse testimoniale:

Elementi e materiali incongrui:

Note:

COMUNE DI VERGATO

CENSIMENTO DEGLI EDIFICI DI INTERESSE STORICO E TESTIMONIALE

Scheda 013

INQUADRAMENTO TERRITORIALE

Territorio: **Rurale** Località: **i Monzati**

Toponimo **Contadini** Via: **Via Basabue**

Centro storico/Nucleo storico: ☐ Complesso edilizio: ☑ Unità edilizie: Principali **1** Accessorie **4**

Contesto vegetazionale: **Prati e alberi** Recinzione ☐

Sistema di accesso: **Accesso da area privata o strada privata**



Carta IGM del 1932-1933 - Scala 1:10.000

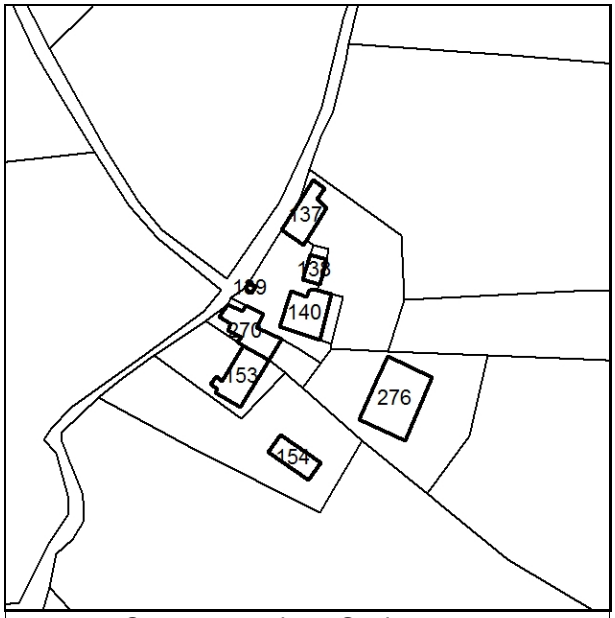

Catasto attuale - Scala 1:2000

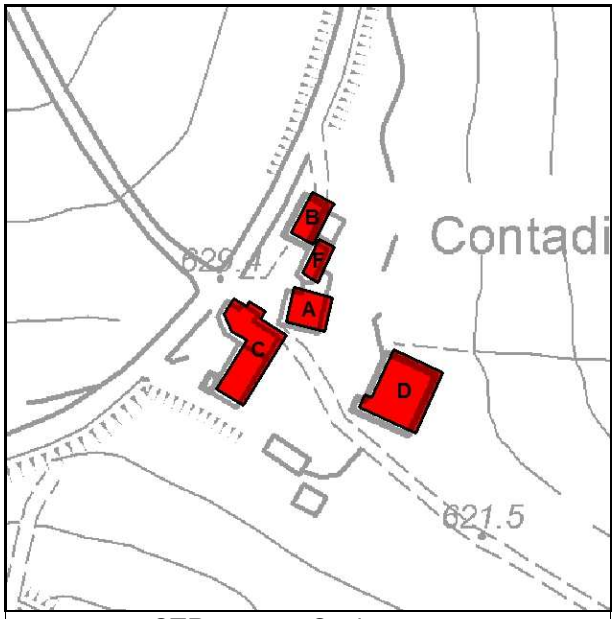

CTR 2013 - Scala 1:2000



Ortofoto AGEA 2011 - Scala 1:2000

Data: rilevatore:

SCHEDA: 013 EDIFICIO: B

Località: **i Monzati** Toponimo: **Contadini**

Via: **Via Basabue** Foglio **1** Particelle: **137**

Posizione geografica WGS 1984
Longitutine: **11° 2' 28,788" E** Latitudine: **44° 20' 9,991" N**

Coordinate proiettate ED50 UTM-32N
EST: **662818,39** NORD: **4911428,22**

Tipologia originaria: **Stalla/fienile**

Stato di conservazione: **Buono / discreto**

Uso attuale prevalente **Agricoltura e allevamento**

Note:

Utilizzato ☑

Presenza superfetazioni ☐

Presenza ampliamenti ☐

Presenza di elementi incongrui ☐



Foto n. **013B1**

Foto n. **013B2**

ELEMENTI ARCHITETTONICI E DECORATIVI

Paramento della facciata: **Pietra**

Elementi di pregio / di interesse testimoniale: **Struttura della copertura in legno, Capriata ad arco in legno, Angolari in pietra**

Elementi e materiali incongrui:

Note:

SCHEDA: 013 **EDIFICIO: C**

Località: **i Monzati** Toponimo: **Contadini**

Via: **Via Basabue** Foglio **1** Particelle: **153,270**

Posizione geografica WGS 1984
Longitutine: **11° 2' 27,993" E** Latitudine: **44° 20' 8,872" N**

Coordinate proiettate ED50 UTM-32N
EST: **662801,64** NORD: **4911393,26**

Tipologia originaria: **Residenza rurale**

Stato di conservazione: **Buono** / **discreto**

Uso attuale prevalente **Residenza**

Note:

Utilizzato ☑

Presenza superfetazioni ☐

Presenza ampliamenti ☐

Presenza di elementi incongrui ☐



Foto n. **013C1**



Foto n. **013C2**

ELEMENTI ARCHITETTONICI E DECORATIVI

Paramento della facciata: **Pietra** / **Intonaco**

Elementi di pregio / di interesse testimoniale: **Arco portale di accesso in pietra**

Elementi e materiali incongrui:

Note:

COMUNE DI VERGATO

CENSIMENTO DEGLI EDIFICI DI INTERESSE STORICO E TESTIMONIALE

Scheda 014

INQUADRAMENTO TERRITORIALE

Territorio: **Rurale** Località: **Tole'**

Toponimo **Ca' Briossi** Via: **Via Molino del Balone**

Centro storico/Nucleo storico: ☐ Complesso edilizio: ☑ Unità edilizie: Principali **1** Accessorie **0**

Contesto vegetazionale: Recinzione ☐

Sistema di accesso: **Accesso da area privata o strada privata**



Carta IGM del 1932-1933 - Scala 1:10.000

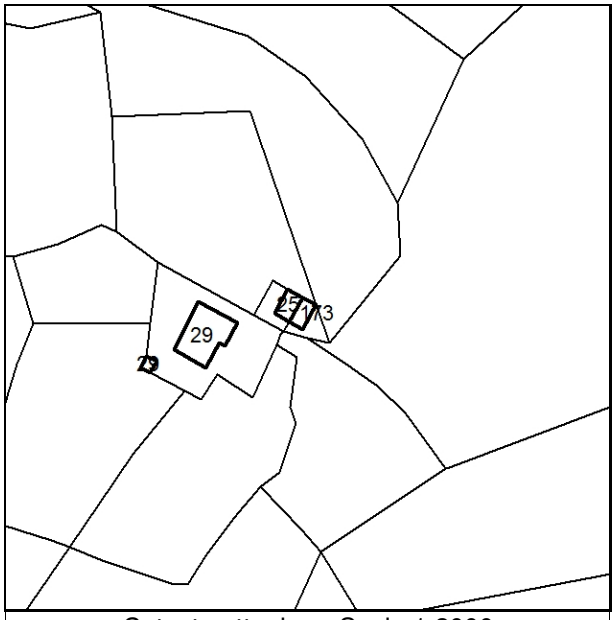

Catasto attuale - Scala 1:2000

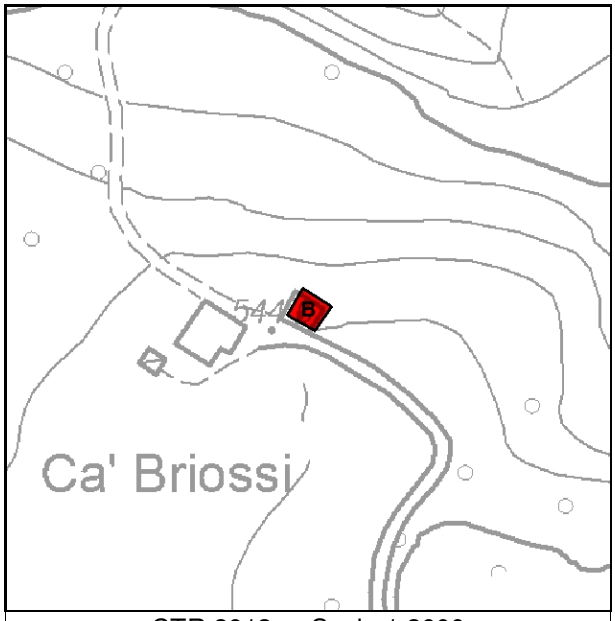

CTR 2013 - Scala 1:2000



Ortofoto AGEA 2011 - Scala 1:2000

Data: rilevatore:

SCHEDA: 014 EDIFICIO: B

Località: **Tole'** Toponimo: **Ca' Briossi**

Via: **Via Molino del Balone** Foglio **2** Particelle: **173,25**

Posizione geografica WGS 1984
Longitutine: **11° 3' 0,497" E** Latitudine: **44° 20' 5,576" N**

Coordinate proiettate ED50 UTM-32N
EST: **663523,98** NORD: **4911309,52**

Tipologia originaria: **Manufatto accessorio urbano o rurale**

Stato di conservazione: **Mediocre**

Uso attuale prevalente

Note:

Utilizzato ☐

Presenza superfetazioni ☐

Presenza ampliamenti ☐

Presenza di elementi incongrui ☐



Foto n. **014B1**



Foto n. **014B2**

ELEMENTI ARCHITETTONICI E DECORATIVI

Paramento della facciata: **Mattoni**

Elementi di pregio / di interesse testimoniale:

Elementi e materiali incongrui:

Note:

COMUNE DI VERGATO

CENSIMENTO DEGLI EDIFICI DI INTERESSE STORICO E TESTIMONIALE

Scheda 015

INQUADRAMENTO TERRITORIALE

Territorio: **Rurale** Località: **Tole'**

Toponimo **Ca' Pianazzi** Via: **Via Bentini**

Centro storico/Nucleo storico: ☐ Complesso edilizio: ☑ Unità edilizie: Principali **1** Accessorie **0**

Contesto vegetazionale: **Prati e alberi** Recinzione ☑

Sistema di accesso: **Accesso da area privata o strada privata**

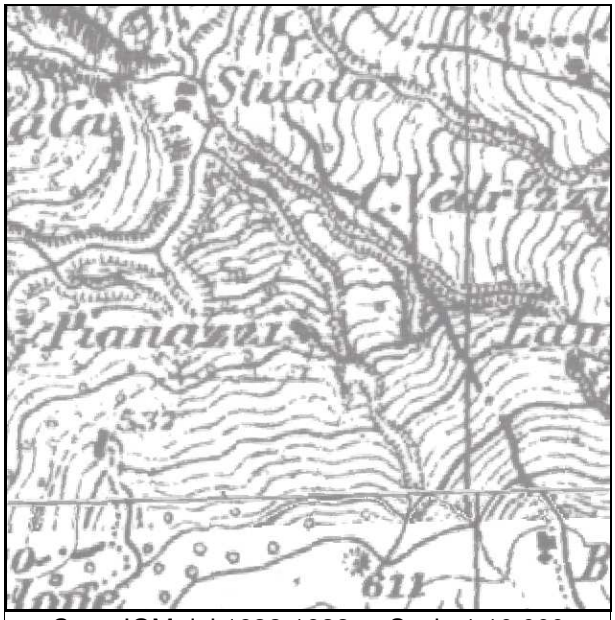

Carta IGM del 1932-1933 - Scala 1:10.000

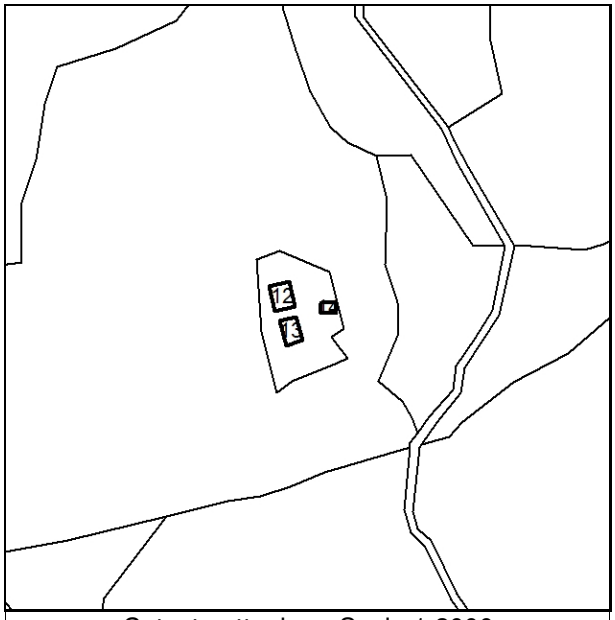

Catasto attuale - Scala 1:2000

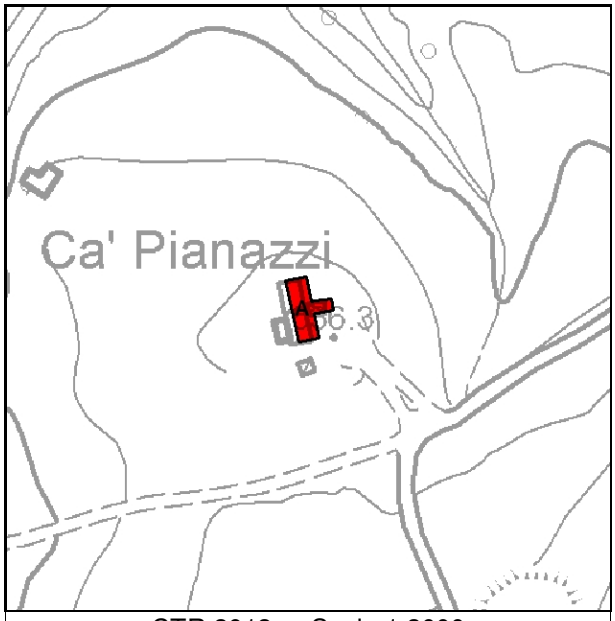

CTR 2013 - Scala 1:2000



Ortofoto AGEA 2011 - Scala 1:2000

Data: rilevatore:

SCHEDA: 015 **EDIFICIO: A**

Località: **Tole'** Toponimo: **Ca' Pianazzi**

Via: **Via Bentini** Foglio **2** Particelle: **12,13,14**

Posizione geografica WGS 1984
Longitutine: **11° 3' 13,031" E** Latitudine: **44° 20' 10,334" N**

Coordinate proiettate ED50 UTM-32N
EST: **663797,89** NORD: **4911463,28**

Tipologia originaria: **Residenza rurale + stalla / fienile**

Stato di conservazione: **Buono / discreto**

Uso attuale prevalente **Residenza**

Note:

Utilizzato ☑

Presenza superfetazioni ☐

Presenza ampliamenti ☐

Presenza di elementi incongrui ☐



Foto n. **015A1**



Foto n. **015A2**

ELEMENTI ARCHITETTONICI E DECORATIVI

Paramento della facciata: **Pietra, Mattoni / Intonaco**

Elementi di pregio / di interesse testimoniale:

Elementi e materiali incongrui: **Sopraelevazioni, Tamponamenti, Aperture, Tettoie**

Note:

COMUNE DI VERGATO

CENSIMENTO DEGLI EDIFICI DI INTERESSE STORICO E TESTIMONIALE

Scheda 017

INQUADRAMENTO TERRITORIALE

Territorio: **Rurale** Località: **Tole'**

Toponimo **Lamizzi** Via: **Via Bentini**

Centro storico/Nucleo storico: ☐ Complesso edilizio: ☑ Unità edilizie: Principali **1** Accessorie **3**

Contesto vegetazionale: **Prati e alberi** Recinzione ☑

Sistema di accesso: **Accesso da area privata o strada privata**

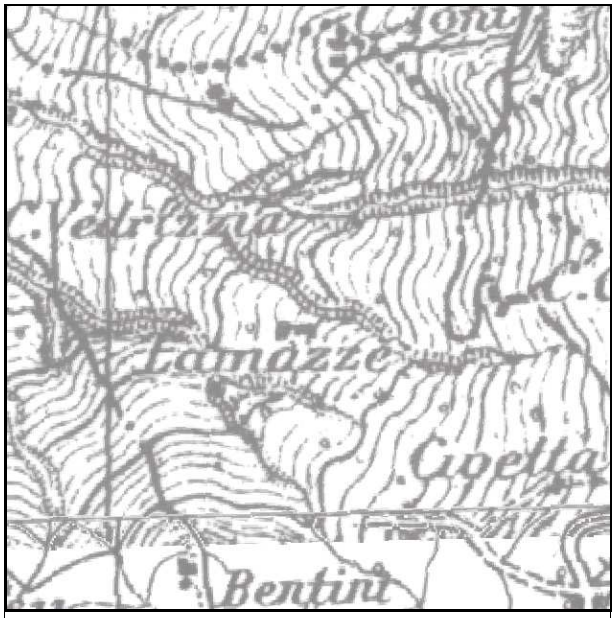

Carta IGM del 1932-1933 - Scala 1:10.000

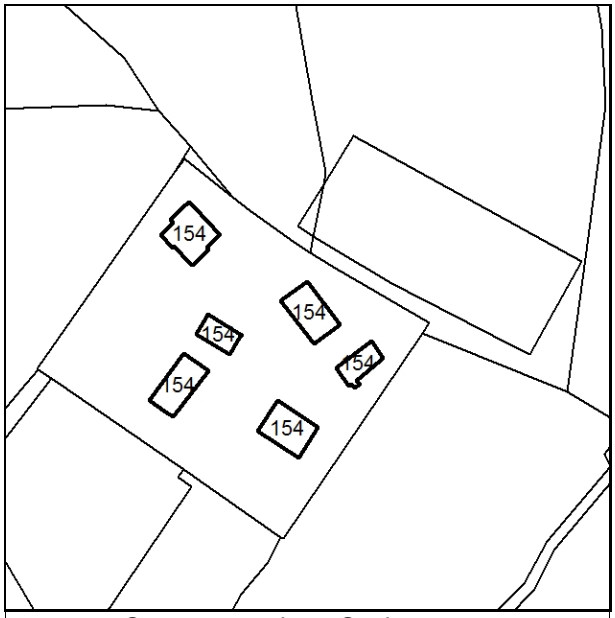

Catasto attuale - Scala 1:2000



CTR 2013 - Scala 1:2000



Ortofoto AGEA 2011 - Scala 1:2000

Data: rilevatore:

SCHEDA: 017 EDIFICIO: B

Località: **Tole'** Toponimo: **Lamizzi**

Via: **Via Bentini** Foglio **3** Particelle: **154**

Posizione geografica WGS 1984
Longitutine: **11° 3' 34,590" E** Latitudine: **44° 20' 11,063" N**

Coordinate proiettate ED50 UTM-32N
EST: **664274,74** NORD: **4911497,76**

Tipologia originaria: **Stalla/fienile**

Stato di conservazione: **Rudere**

Uso attuale prevalente

Note: **cedimento della copertura**

Utilizzato ☐

Presenza superfetazioni ☐

Presenza ampliamenti ☐

Presenza di elementi incongrui ☐



Foto n. **017B1**



Foto n. **017B2**

ELEMENTI ARCHITETTONICI E DECORATIVI

Paramento della facciata: **Pietra**

Elementi di pregio / di interesse testimoniale:

Elementi e materiali incongrui:

Note:

SCHEDA: 017 EDIFICIO: D

Località: **Tole'** Toponimo: **Lamizzi**

Via: **Via Bentini** Foglio **3** Particelle: **154**

Posizione geografica WGS 1984
Longitutine: **11° 3' 34,294" E** Latitudine: **44° 20' 10,053" N**

Coordinate proiettate ED50 UTM-32N
EST: **664268,97** NORD: **4911466,42**

Tipologia originaria: **Stalla/fienile**

Stato di conservazione: **Cattivo**

Uso attuale prevalente **Agricoltura e allevamento**

Note:

Utilizzato ☑

Presenza superfetazioni ☐

Presenza ampliamenti ☐

Presenza di elementi incongrui ☐



Foto n. **017D1**



Foto n. **017D2**

ELEMENTI ARCHITETTONICI E DECORATIVI

Paramento della facciata: **Intonaco**

Elementi di pregio / di interesse testimoniale:

Elementi e materiali incongrui: **Aperture, Tamponamenti**

Note:

SCHEDA: 017 EDIFICIO: E

Località: **Tole'** Toponimo: **Lamizzi**

Via: **Via Bentini** Foglio **3** Particelle: **154**

Posizione geografica WGS 1984
Longitutine: **11° 3' 35,152" E** Latitudine: **44° 20' 10,600" N**

Coordinate proiettate ED50 UTM-32N
EST: **664287,55** NORD: **4911483,78**

Tipologia originaria: **Residenza rurale**

Stato di conservazione: **Rudere**

Uso attuale prevalente

Note: **cedimento della copertura**

Utilizzato ☐

Presenza superfetazioni ☐

Presenza ampliamenti ☐

Presenza di elementi incongrui ☐



Foto n. **017E1**

Foto n. **017E2**

ELEMENTI ARCHITETTONICI E DECORATIVI

Paramento della facciata: **Intonaco**

Elementi di pregio / di interesse testimoniale:

Elementi e materiali incongrui:

Note:

COMUNE DI VERGATO

CENSIMENTO DEGLI EDIFICI DI INTERESSE STORICO E TESTIMONIALE

Scheda 018

INQUADRAMENTO TERRITORIALE

Territorio: **Rurale** Località: **Tole'**

Toponimo **Ca' Giacomone** Via: **Via Giacomoni**

Centro storico/Nucleo storico: ☐ Complesso edilizio: ☑ Unità edilizie: Principali **2** Accessorie **0**

Contesto vegetazionale: **Agricolo** Recinzione ☐

Sistema di accesso: **Accesso da area privata o strada privata**

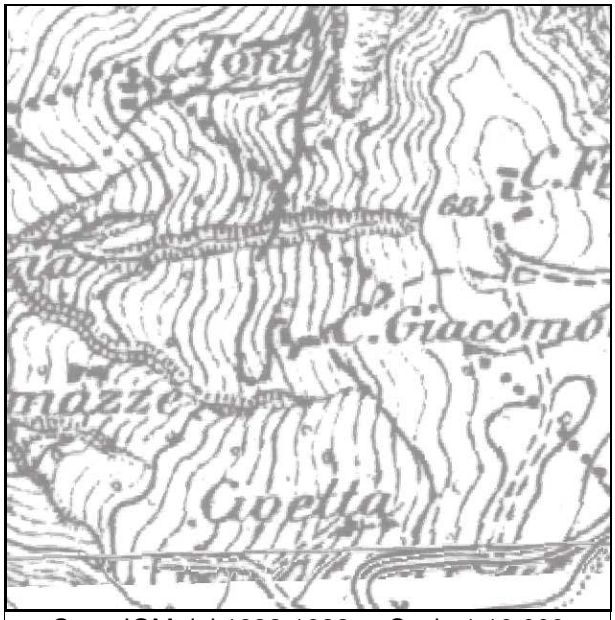

Carta IGM del 1932-1933 - Scala 1:10.000

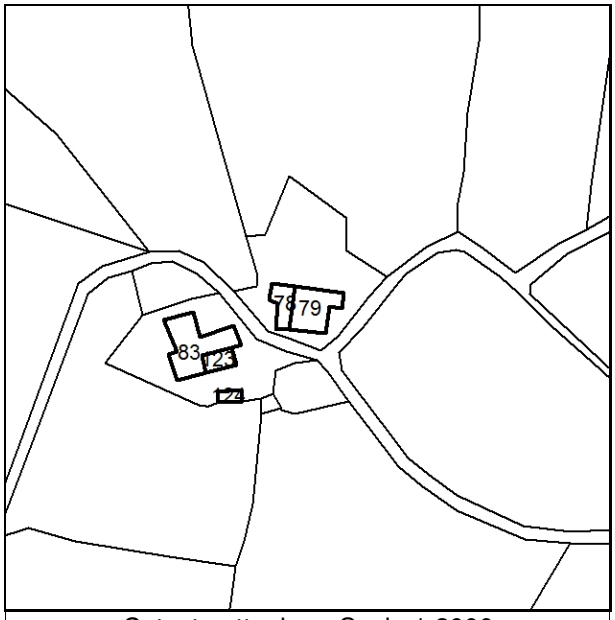

Catasto attuale - Scala 1:2000

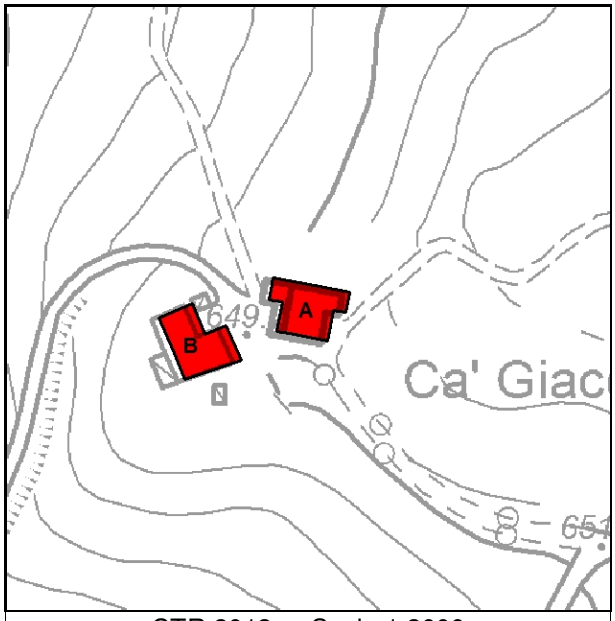

CTR 2013 - Scala 1:2000



Ortofoto AGEA 2011 - Scala 1:2000

Data: rilevatore:

SCHEDA: 018 **EDIFICIO: B**

Località: **Tole'** Toponimo: **Ca' Giacomone**

Via: **Via Giacomoni** Foglio **3** Particelle: **83,123**

Posizione geografica WGS 1984
Longitutine: **11° 3' 45,775" E** Latitudine: **44° 20' 12,407" N**

Coordinate proiettate ED50 UTM-32N
EST: **664521,4** NORD: **4911545,45**

Tipologia originaria: **Residenza rurale + stalla / fienile**

Stato di conservazione: **Mediocre**

Uso attuale prevalente **Agricoltura e allevamento,Residenza**

Note:

Utilizzato ☑

Presenza superfetazioni ☐

Presenza ampliamenti ☑

Presenza di elementi incongrui ☐



Foto n. **018B1**



Foto n. **018B2**

ELEMENTI ARCHITETTONICI E DECORATIVI

Paramento della facciata: **Pietra , Intonaco**

Elementi di pregio / di interesse testimoniale:

Elementi e materiali incongrui: **Portone in lamiera/PVC/alluminio**

Note:

COMUNE DI VERGATO

CENSIMENTO DEGLI EDIFICI DI INTERESSE STORICO E TESTIMONIALE

Scheda 022

INQUADRAMENTO TERRITORIALE

Territorio: **Rurale** Località: **Tole'**

Toponimo **Palazzetto delle Suore** Via: **Via Selva**

Centro storico/Nucleo storico: ☐ Complesso edilizio: ☑ Unità edilizie: Principali **0** Accessorie **0**

Contesto vegetazionale: **Bosco e prati** Recinzione ☑

Sistema di accesso: **Accesso da area privata o strada privata**



Carta IGM del 1932-1933 - Scala 1:10.000

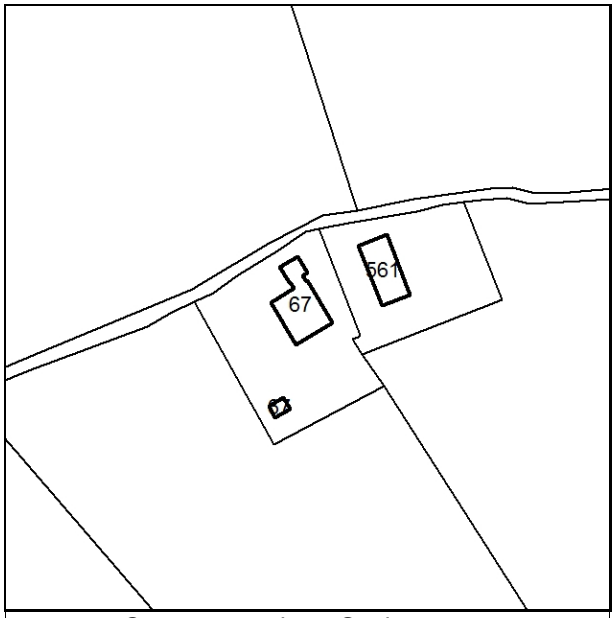

Catasto attuale - Scala 1:2000



CTR 2013 - Scala 1:2000



Ortofoto AGEA 2011 - Scala 1:2000

Data: rilevatore:

SCHEDA: 022 EDIFICIO: A

Località: **Tole'** Toponimo: **Palazzetto delle Suore**

Via: **Via Selva** Foglio **4** Particelle: **67**

Posizione geografica WGS 1984
Longitutine: **11° 4' 6,722" E** Latitudine: **44° 20' 1,680" N**

Coordinate proiettate ED50 UTM-32N
EST: **664993,61** NORD: **4911226,16**

Tipologia originaria: **Residenza rurale**

Stato di conservazione: **Buono / discreto**

Uso attuale prevalente **Residenza**

Note:

Utilizzato ☑

Presenza superfetazioni ☐

Presenza ampliamenti ☐

Presenza di elementi incongrui ☐



Foto n. **022A1**



Foto n. **022A2**

ELEMENTI ARCHITETTONICI E DECORATIVI

Paramento della facciata: **Intonaco e angolari in pietra**

Elementi di pregio / di interesse testimoniale: **Angolari in pietra**

Elementi e materiali incongrui: **Tettoie, Pensilina sovraporta**

Note:

COMUNE DI VERGATO

CENSIMENTO DEGLI EDIFICI DI INTERESSE STORICO E TESTIMONIALE

Scheda 023

INQUADRAMENTO TERRITORIALE

Territorio: **Rurale** Località: **Casoncello**

Toponimo **Ca' Martello** Via: **Via Basabue**

Centro storico/Nucleo storico: ☐ Complesso edilizio: ☑ Unità edilizie: Principali **2** Accessorie **0**

Contesto vegetazionale: **Bosco e prati** Recinzione ☐

Sistema di accesso: **Accesso da area privata o strada privata**

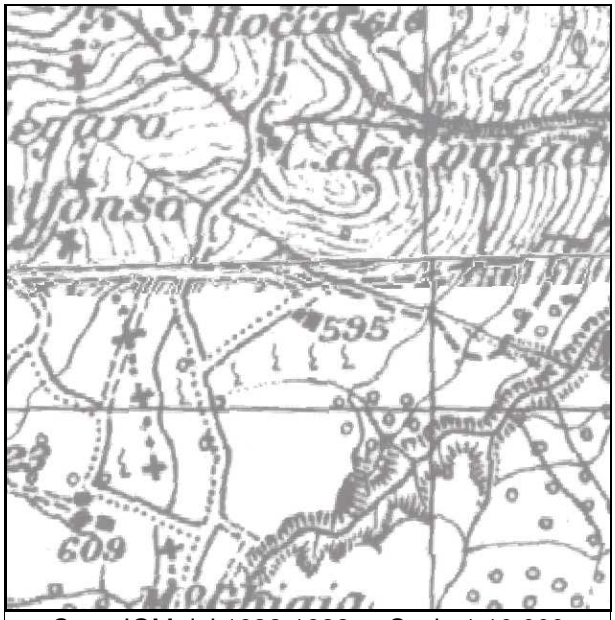

Carta IGM del 1932-1933 - Scala 1:10.000

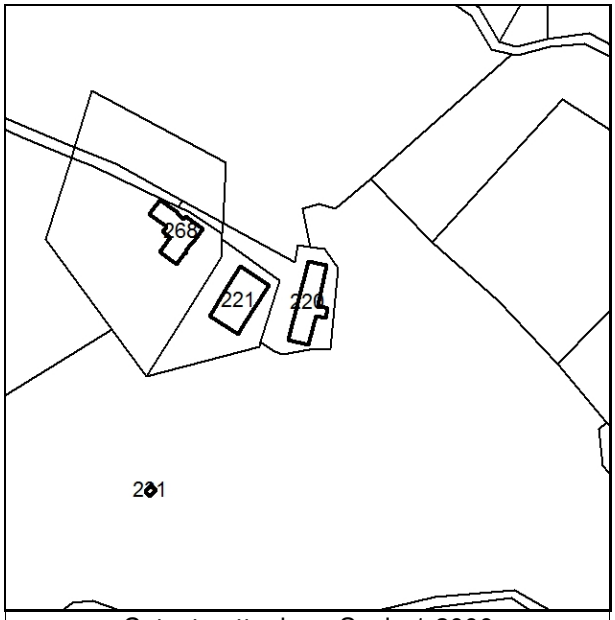

Catasto attuale - Scala 1:2000

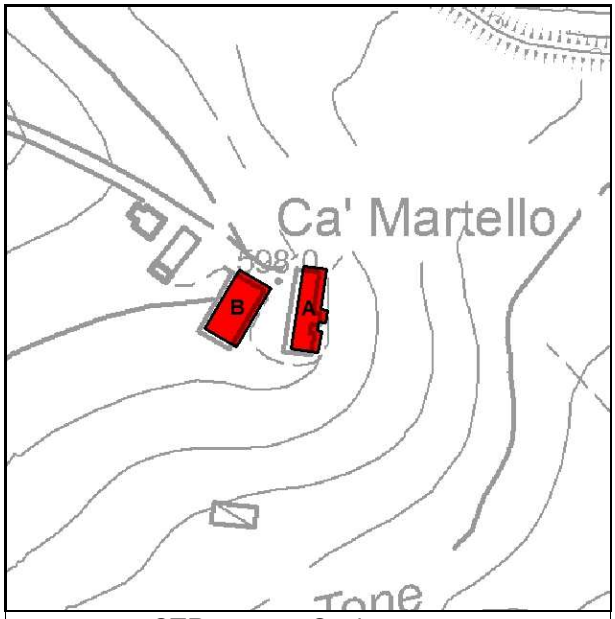

CTR 2013 - Scala 1:2000



Ortofoto AGEA 2011 - Scala 1:2000

Data: rilevatore:

SCHEDA: 023 EDIFICIO: A

Località: **Casoncello** Toponimo: **Ca' Martello**

Via: **Via Basabue** Foglio **1** Particelle: **220**

Posizione geografica WGS 1984
Longitutine: **11° 2' 30,025" E** Latitudine: **44° 20' 0,245" N**

Coordinate proiettate ED50 UTM-32N
EST: **662853,27** NORD: **4911128,19**

Tipologia originaria: **Residenza rurale**

Stato di conservazione: **Buono** / **discreto**

Uso attuale prevalente **Residenza**

Note:

Utilizzato ☑

Presenza superfetazioni ☑

Presenza ampliamenti ☐

Presenza di elementi incongrui ☐



Foto n. **023A1**



Foto n. **023A2**

ELEMENTI ARCHITETTONICI E DECORATIVI

Paramento della facciata: **Pietra**

Elementi di pregio / di interesse testimoniale:

Elementi e materiali incongrui: **Aperture, Pensilina sovraporta**

Note:

SCHEDA: 023 EDIFICIO: B

Località: **Casoncello** Toponimo: **Ca' Martello**

Via: **Via Basabue** Foglio **1** Particelle: **221**

Posizione geografica WGS 1984
Longitutine: **11° 2' 29,165" E** Latitudine: **44° 20' 0,282" N**

Coordinate proiettate ED50 UTM-32N
EST: **662834,21** NORD: **4911128,85**

Tipologia originaria: **Stalla/fienile**

Stato di conservazione: **Buono** / **discreto**

Uso attuale prevalente **Residenza**

Note:

Utilizzato ☑
Presenza superfetazioni ☐
Presenza ampliamenti ☑
Presenza di elementi incongrui ☐



Foto n. **023B1**



Foto n. **023B2**

ELEMENTI ARCHITETTONICI E DECORATIVI

Paramento della facciata: **Pietra**

Elementi di pregio / di interesse testimoniale:

Elementi e materiali incongrui: **Aperture**

Note:

COMUNE DI VERGATO

CENSIMENTO DEGLI EDIFICI DI INTERESSE STORICO E TESTIMONIALE

Scheda 024

INQUADRAMENTO TERRITORIALE

Territorio: **Rurale** Località: **Casoncello**

Toponimo **Casoncello** Via: **Via Molino del Balone**

Centro storico/Nucleo storico: ☐ Complesso edilizio: ☑ Unità edilizie: Principali **2** Accessorie **3**

Contesto vegetazionale: **Bosco e prati** Recinzione ☐

Sistema di accesso: **Accesso da area privata o strada privata**



Carta IGM del 1932-1933 - Scala 1:10.000

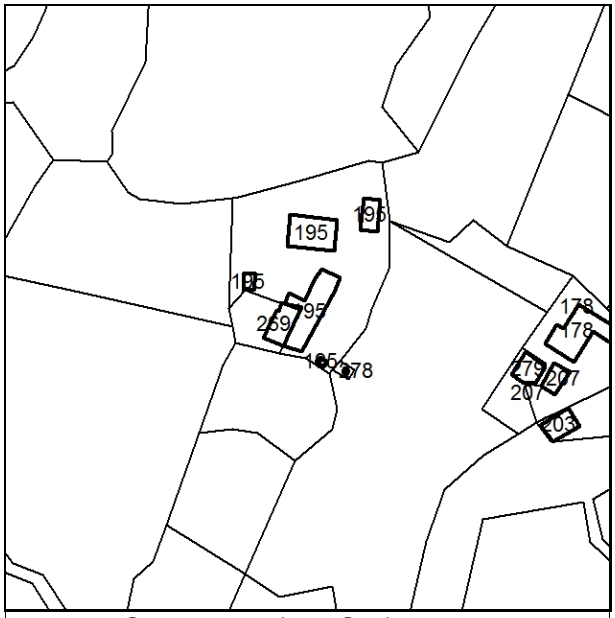

Catasto attuale - Scala 1:2000

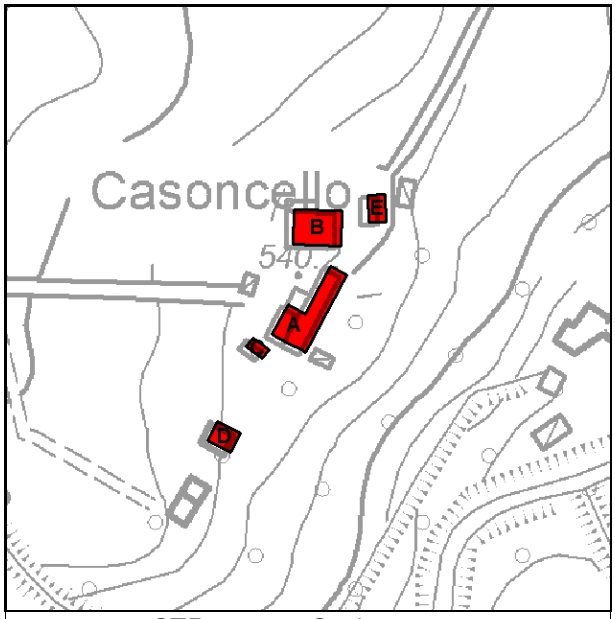

CTR 2013 - Scala 1:2000



Ortofoto AGEA 2011 - Scala 1:2000

Data: rilevatore:

SCHEDA: 024 **EDIFICIO: D**

Località: **Casoncello** Toponimo: **Casoncello**

Via: **Via Molino del Balone** Foglio **1** Particelle: **199**

Posizione geografica WGS 1984
Longitutine: **11° 2' 45,044" E** Latitudine: **44° 20' 0,321" N**

Coordinate proiettate ED50 UTM-32N
EST: **663185,82** NORD: **4911138,82**

Tipologia originaria: **Residenza rurale**

Stato di conservazione: **Buono / discreto**

Uso attuale prevalente **Residenza**

Note:

Utilizzato ☑

Presenza superfetazioni ☐

Presenza ampliamenti ☐

Presenza di elementi incongrui ☐



Foto n. **024D1**



Foto n. **024D2**

ELEMENTI ARCHITETTONICI E DECORATIVI

Paramento della facciata: **Pietra**

Elementi di pregio / di interesse testimoniale:

Elementi e materiali incongrui: **Aperture**

Note:

COMUNE DI VERGATO

CENSIMENTO DEGLI EDIFICI DI INTERESSE STORICO E TESTIMONIALE

Scheda 025

INQUADRAMENTO TERRITORIALE

Territorio: **Rurale** Località: **Casoncello**

Toponimo **M.o del Balone** Via: **Via Molino del Balone**

Centro storico/Nucleo storico: ☐ Complesso edilizio: ☑ Unità edilizie: Principali **2** Accessorie **0**

Contesto vegetazionale: **Bosco** Recinzione ☐

Sistema di accesso: **Accesso da area privata o strada privata**



Carta IGM del 1932-1933 - Scala 1:10.000

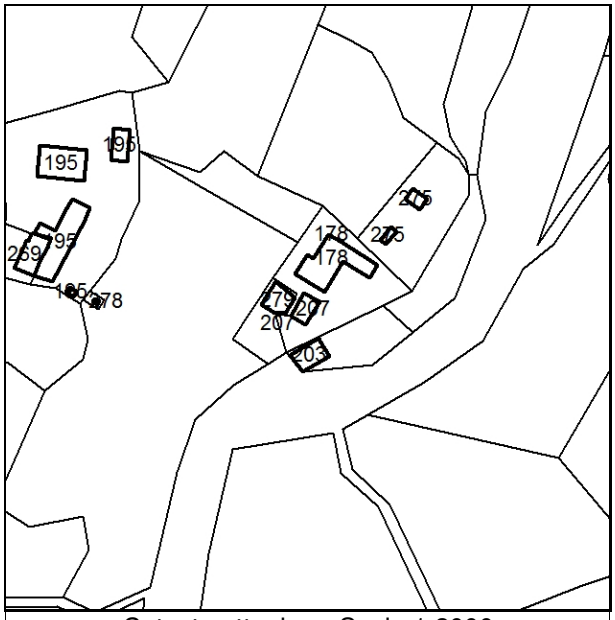

Catasto attuale - Scala 1:2000

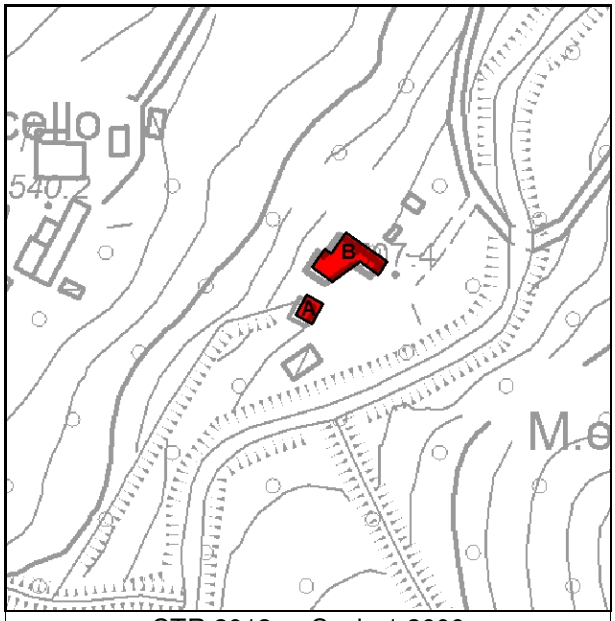

CTR 2013 - Scala 1:2000



Ortofoto AGEA 2011 - Scala 1:2000

Data: rilevatore:

SCHEDA: 025 **EDIFICIO: A**

Località: **Casoncello** Toponimo: **M.o del Balone**

Via: **Via Molino del Balone** Foglio **1** Particelle: **207**

Posizione geografica WGS 1984
Longitutine: **11° 2' 49,067" E** Latitudine: **44° 20' 0,744" N**

Coordinate proiettate ED50 UTM-32N
EST: **663274,6** NORD: **4911154,1**

Tipologia originaria: **Edificio produttivo caseificio, fornace, m**

Stato di conservazione: **Buono / discreto**

Uso attuale prevalente **Residenza**

Note:

Utilizzato ☑

Presenza superfetazioni ☐

Presenza ampliamenti ☐

Presenza di elementi incongrui ☐



Foto n. **025A1**



Foto n. **025A2**

ELEMENTI ARCHITETTONICI E DECORATIVI

Paramento della facciata: **Pietra**

Elementi di pregio / di interesse testimoniale: **Archi in pietra o muratura**

Elementi e materiali incongrui: **Pensilina sovraporta**

Note:

COMUNE DI VERGATO

CENSIMENTO DEGLI EDIFICI DI INTERESSE STORICO E TESTIMONIALE

Scheda 026

INQUADRAMENTO TERRITORIALE

Territorio: **Rurale** Località: **Tole'**

Toponimo **Basabue** Via: **Via Basabue**

Centro storico/Nucleo storico: ☐ Complesso edilizio: ☑ Unità edilizie: Principali **1** Accessorie **1**

Contesto vegetazionale: **Prati** Recinzione ☑

Sistema di accesso: **Accesso da area privata o strada privata**



Carta IGM del 1932-1933 - Scala 1:10.000

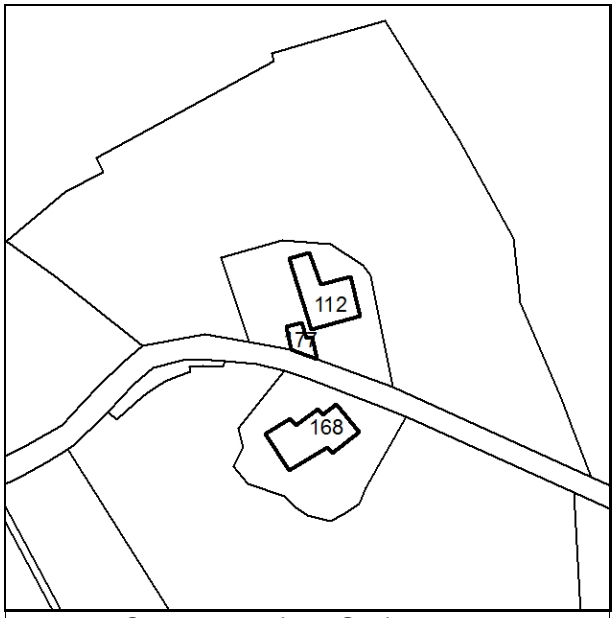

Catasto attuale - Scala 1:2000

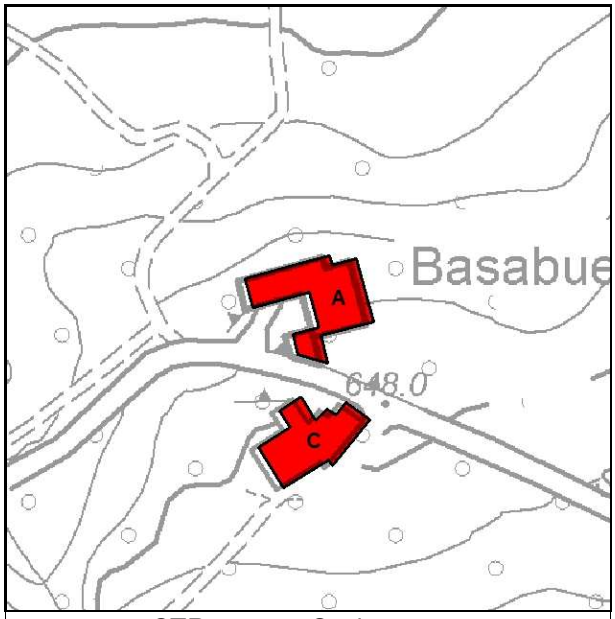

CTR 2013 - Scala 1:2000



Ortofoto AGEA 2011 - Scala 1:2000

Data: rilevatore:

SCHEDA: 026 **EDIFICIO: A**

Località: **Tole'** Toponimo: **Basabue**

Via: **Via Basabue** Foglio **2** Particelle: **112,177**

Posizione geografica WGS 1984
Longitutine: **11° 3' 7,114" E** Latitudine: **44° 19' 45,470" N**

Coordinate proiettate ED50 UTM-32N
EST: **663686,05** NORD: **4910692,83**

Tipologia originaria: **Villa**

Stato di conservazione: **Buono / discreto**

Uso attuale prevalente **Residenza**

Note:

Utilizzato ☑

Presenza superfetazioni ☐

Presenza ampliamenti ☐

Presenza di elementi incongrui ☐



Foto n. **026A1**



Foto n. **026A2**

ELEMENTI ARCHITETTONICI E DECORATIVI

Paramento della facciata:

Elementi di pregio / di interesse testimoniale:

Elementi e materiali incongrui: **Aperture**

Note: **Sono state ampliate le aperture dei corpi accessori**

SCHEDA: 026 EDIFICIO: C

Località: **Tole'** Toponimo: **Basabue**

Via: **Via Basabue** Foglio **6** Particelle: **168**

Posizione geografica WGS 1984
Longitutine: **11° 3' 6,991" E** Latitudine: **44° 19' 44,255" N**

Coordinate proiettate ED50 UTM-32N
EST: **663684,27** NORD: **4910655,28**

Tipologia originaria: **Edificio a torre**

Stato di conservazione: **Buono / discreto**

Uso attuale prevalente **Accessorio alla residenza**

Note:

Utilizzato ☑

Presenza superfetazioni ☐

Presenza ampliamenti ☐

Presenza di elementi incongrui ☐



Foto n. **026C1**



Foto n. **026C2**

ELEMENTI ARCHITETTONICI E DECORATIVI

Paramento della facciata: **Pietra**

Elementi di pregio / di interesse testimoniale:

Elementi e materiali incongrui: **Aperture per autorimessa, Portone in lamiera/PVC/alluminio**

Note:

COMUNE DI VERGATO

CENSIMENTO DEGLI EDIFICI DI INTERESSE STORICO E TESTIMONIALE

Scheda 035

INQUADRAMENTO TERRITORIALE

Territorio: **Rurale** Località: **Tole'**

Toponimo **Caselletta** Via: **Via Basabue**

Centro storico/Nucleo storico: ☐ Complesso edilizio: ☑ Unità edilizie: Principali **1** Accessorie **1**

Contesto vegetazionale: **Bosco e prati** Recinzione ☑

Sistema di accesso: **Accesso da area privata o strada privata**



Carta IGM del 1932-1933 - Scala 1:10.000

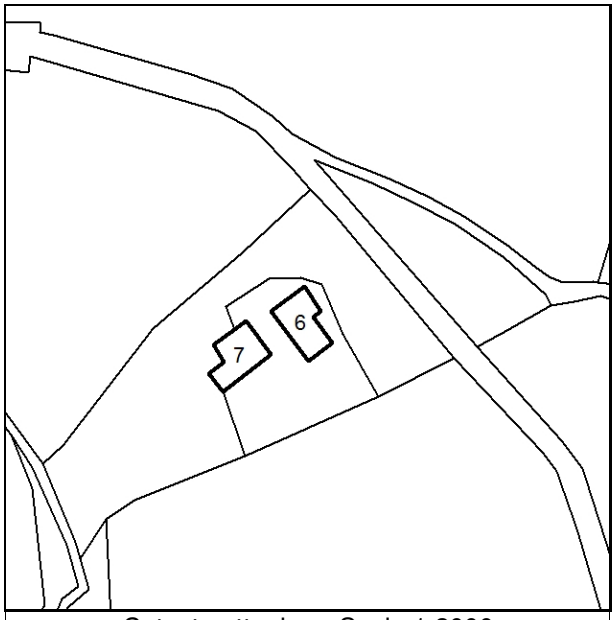

Catasto attuale - Scala 1:2000

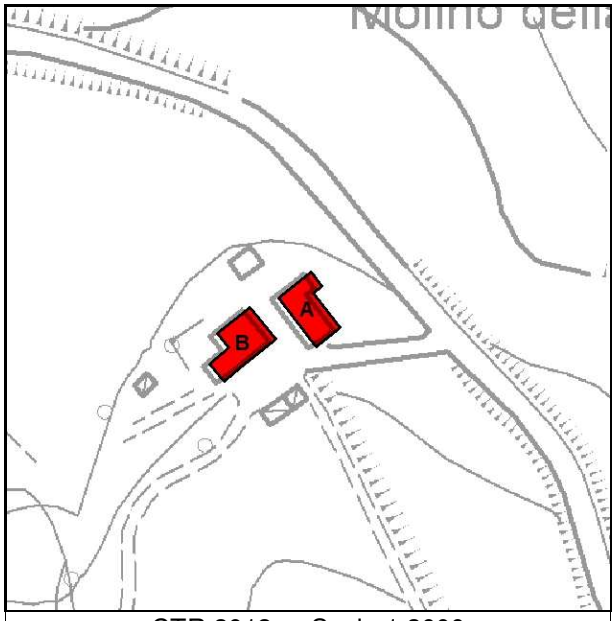

CTR 2013 - Scala 1:2000



Ortofoto AGEA 2011 - Scala 1:2000

Data: rilevatore:

SCHEDA: 035 **EDIFICIO: A**

Località: **Tole'** Toponimo: **Caselletta**

Via: **Via Basabue** Foglio **5** Particelle: **6**

Posizione geografica WGS 1984
Longitutine: **11° 2' 29,269" E** Latitudine: **44° 19' 41,840" N**

Coordinate proiettate ED50 UTM-32N
EST: **662850,67** NORD: **4910559,9**

Tipologia originaria: **Residenza rurale**

Stato di conservazione: **Buono / discreto**

Uso attuale prevalente **Residenza**

Note:

Utilizzato ☑

Presenza superfetazioni ☐

Presenza ampliamenti ☐

Presenza di elementi incongrui ☐



Foto n. **035A1**



Foto n. **035A2**

ELEMENTI ARCHITETTONICI E DECORATIVI

Paramento della facciata: **Pietra e angolari in mattoni, Pietra**

Elementi di pregio / di interesse testimoniale: **Manto di copertura con tegole/coppi**

Elementi e materiali incongrui:

Note:

SCHEDA: 035 EDIFICIO: B

Località: **Tole'** Toponimo: **Caselletta**

Via: **Via Basabue** Foglio **5** Particelle: **7**

Posizione geografica WGS 1984
Longitutine: **11° 2' 28,446" E** Latitudine: **44° 19' 41,568" N**

Coordinate proiettate ED50 UTM-32N
EST: **662832,66** NORD: **4910551,03**

Tipologia originaria: **Fienile**

Stato di conservazione: **Buono** / **discreto**

Uso attuale prevalente **Accessorio alla residenza**

Note:

Utilizzato ☑

Presenza superfetazioni ☐

Presenza ampliamenti ☐

Presenza di elementi incongrui ☐



Foto n. **035B1**



Foto n. **035B2**

ELEMENTI ARCHITETTONICI E DECORATIVI

Paramento della facciata:

Elementi di pregio / di interesse testimoniale:

Elementi e materiali incongrui:

Note:

COMUNE DI VERGATO

CENSIMENTO DEGLI EDIFICI DI INTERESSE STORICO E TESTIMONIALE

Scheda 036

INQUADRAMENTO TERRITORIALE

Territorio: **Rurale** Località: **Tole'**

Toponimo **Molino della Torre** Via: **Via Basabue**

Centro storico/Nucleo storico: ☐ Complesso edilizio: ☐ Unità edilizie: Principali **1** Accessorie **0**

Contesto vegetazionale: **Bosco e prati** Recinzione ☐

Sistema di accesso: **Accesso da area privata o strada privata**



Carta IGM del 1932-1933 - Scala 1:10.000

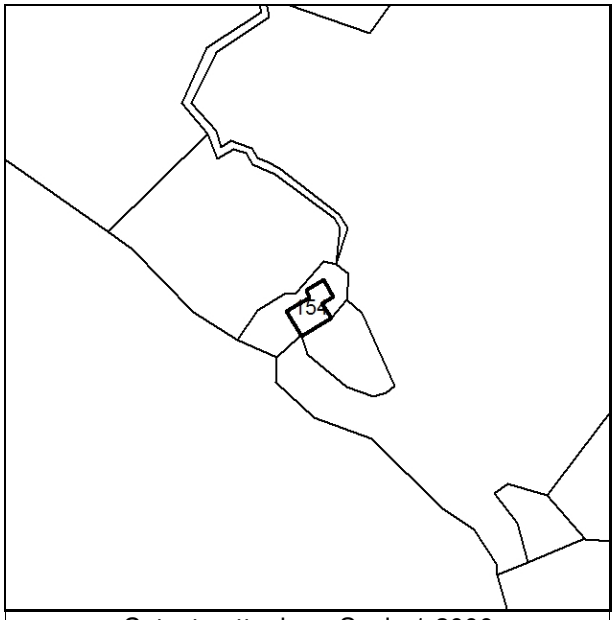

Catasto attuale - Scala 1:2000

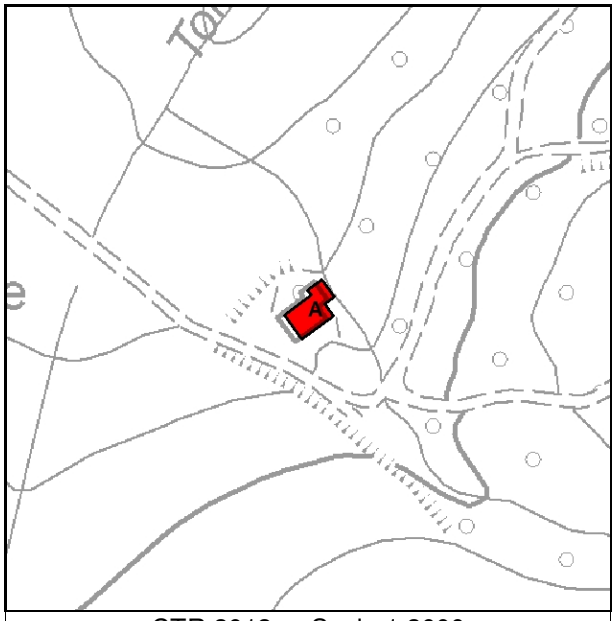

CTR 2013 - Scala 1:2000



Ortofoto AGEA 2011 - Scala 1:2000

Data: rilevatore:

SCHEDA: 036 **EDIFICIO: A**

Località: **Tole'** Toponimo: **Molino della Torre**

Via: **Via Basabue** Foglio **2** Particelle: **154**

Posizione geografica WGS 1984
Longitutine: **11° 2' 38,214" E** Latitudine: **44° 19' 44,085" N**

Coordinate proiettate ED50 UTM-32N
EST: **663047,05** NORD: **4910634,09**

Tipologia originaria: **Edificio produttivo caseificio, fornace, m**

Stato di conservazione: **Mediocre**

Uso attuale prevalente

Note:

Utilizzato ☐

Presenza superfetazioni ☑

Presenza ampliamenti ☐

Presenza di elementi incongrui ☐



Foto n. **036A1**



Foto n. **036A2**

ELEMENTI ARCHITETTONICI E DECORATIVI

Paramento della facciata: **Pietra**

Elementi di pregio / di interesse testimoniale:

Elementi e materiali incongrui:

Note:

COMUNE DI VERGATO

CENSIMENTO DEGLI EDIFICI DI INTERESSE STORICO E TESTIMONIALE

Scheda 037

INQUADRAMENTO TERRITORIALE

Territorio: **Rurale** Località: **Tole'**

Toponimo **Torre** Via: **Via Basabue**

Centro storico/Nucleo storico: ☑ Complesso edilizio: ☑ Unità edilizie: Principali **1** Accessorie **3**

Contesto vegetazionale: **Prati e alberi** Recinzione ☐

Sistema di accesso: **Accesso da area privata o strada privata**

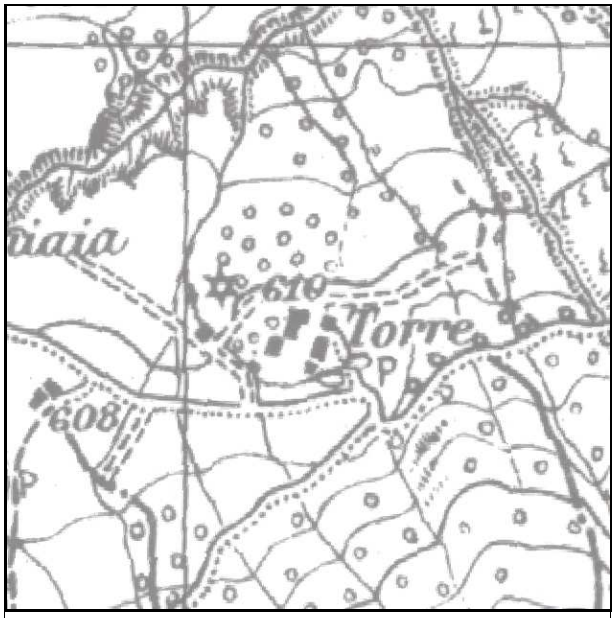

Carta IGM del 1932-1933 - Scala 1:10.000

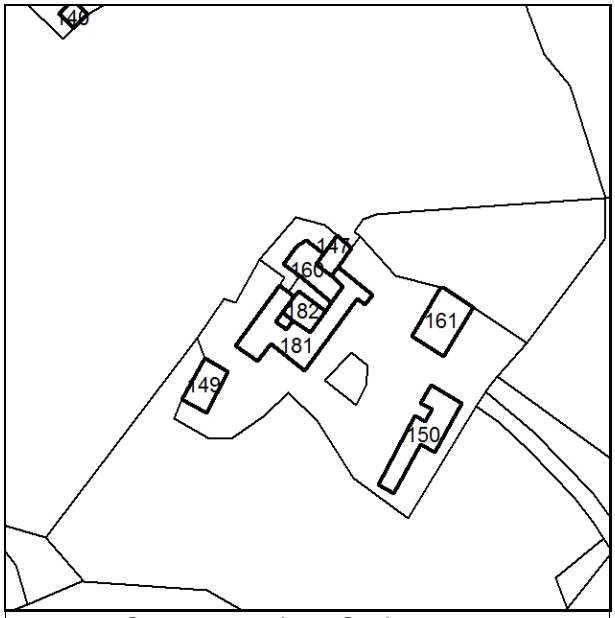

Catasto attuale - Scala 1:2000

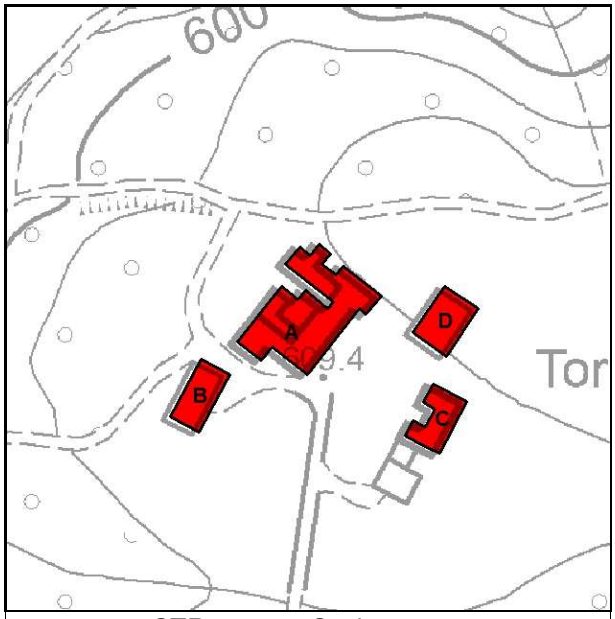

CTR 2013 - Scala 1:2000



Ortofoto AGEA 2011 - Scala 1:2000

Data: rilevatore:

SCHEDA: 037 EDIFICIO: A

Località: **Tole'** Toponimo: **Torre**

Via: **Via Basabue** Foglio **2** Particelle: **182,181,160**

Posizione geografica WGS 1984
Longitutine: **11° 2' 44,184" E** Latitudine: **44° 19' 44,323" N**

Coordinate proiettate ED50 UTM-32N
EST: **663179,09** NORD: **4910644,73**

Tipologia originaria: **Residenza rurale**

Stato di conservazione: **Mediocre**

Uso attuale prevalente

Note:

Utilizzato ☐

Presenza superfetazioni ☐

Presenza ampliamenti ☐

Presenza di elementi incongrui ☐



Foto n. **037A1**



Foto n. **037A2**

ELEMENTI ARCHITETTONICI E DECORATIVI

Paramento della facciata: **Pietra**

Elementi di pregio / di interesse testimoniale: **Struttura della copertura in legno, Archi in pietra o muratura, Arco portale di accesso in pietra, Angolari in pietra**

Elementi e materiali incongrui:

Note:

SCHEDA: 037 EDIFICIO: B

Località: **Tole'** Toponimo: **Torre**

Via: **Via Basabue** Foglio **2** Particelle: **149**

Posizione geografica WGS 1984
Longitutine: **11° 2' 42,862" E** Latitudine: **44° 19' 43,632" N**

Coordinate proiettate ED50 UTM-32N
EST: **663150,36** NORD: **4910622,69**

Tipologia originaria: **Stalla/fienile**

Stato di conservazione: **Buono / discreto**

Uso attuale prevalente **Agricoltura e allevamento**

Note:

Utilizzato ☑

Presenza superfetazioni ☐

Presenza ampliamenti ☐

Presenza di elementi incongrui ☐



Foto n. **037B1**



Foto n. **037B2**

ELEMENTI ARCHITETTONICI E DECORATIVI

Paramento della facciata: **Pietra**

Elementi di pregio / di interesse testimoniale: **Struttura della copertura in legno , Angolari in muratura, Angolari in pietra**

Elementi e materiali incongrui:

Note:

SCHEDA: 037 **EDIFICIO: C**

Località: **Tole'** Toponimo: **Torre**

Via: **Via Basabue** Foglio **2** Particelle: **150**

Posizione geografica WGS 1984
Longitutine: **11° 2' 45,694" E** Latitudine: **44° 19' 43,377" N**

Coordinate proiettate ED50 UTM-32N
EST: **663213,26** NORD: **4910616,39**

Tipologia originaria: **Stalla/fienile**

Stato di conservazione: **Mediocre**

Uso attuale prevalente **Agricoltura e allevamento**

Note:

Utilizzato ☐

Presenza superfetazioni ☐

Presenza ampliamenti ☐

Presenza di elementi incongrui ☐



Foto n. **037C1**



Foto n. **037C2**

ELEMENTI ARCHITETTONICI E DECORATIVI

Paramento della facciata:

Elementi di pregio / di interesse testimoniale:

Elementi e materiali incongrui: **Portone in lamiera/PVC/alluminio**

Note:

SCHEDA: 037 **EDIFICIO: D**

Località: **Tole'** Toponimo: **Torre**

Via: **Via Basabue** Foglio **2** Particelle: **161**

Posizione geografica WGS 1984
Longitutine: **11° 2' 45,816" E** Latitudine: **44° 19' 44,222" N**

Coordinate proiettate ED50 UTM-32N
EST: **663215,33** NORD: **4910642,51**

Tipologia originaria: **Manufatto accessorio urbano o rurale**

Stato di conservazione: **Rudere**

Uso attuale prevalente

Note:

Utilizzato ☐

Presenza superfetazioni ☐

Presenza ampliamenti ☐

Presenza di elementi incongrui ☐



Foto n. **037D1**



Foto n. **037D2**

ELEMENTI ARCHITETTONICI E DECORATIVI

Paramento della facciata:

Elementi di pregio / di interesse testimoniale:

Elementi e materiali incongrui:

Note:

COMUNE DI VERGATO

CENSIMENTO DEGLI EDIFICI DI INTERESSE STORICO E TESTIMONIALE

Scheda 041

INQUADRAMENTO TERRITORIALE

Territorio: **Rurale** Località: **Tole'**

Toponimo **Le Coste** Via: **Via Coste**

Centro storico/Nucleo storico: ☐ Complesso edilizio: ☑ Unità edilizie: Principali **2** Accessorie **2**

Contesto vegetazionale: **Prati e alberi** Recinzione ☐

Sistema di accesso: **Accesso da area privata o strada privata**

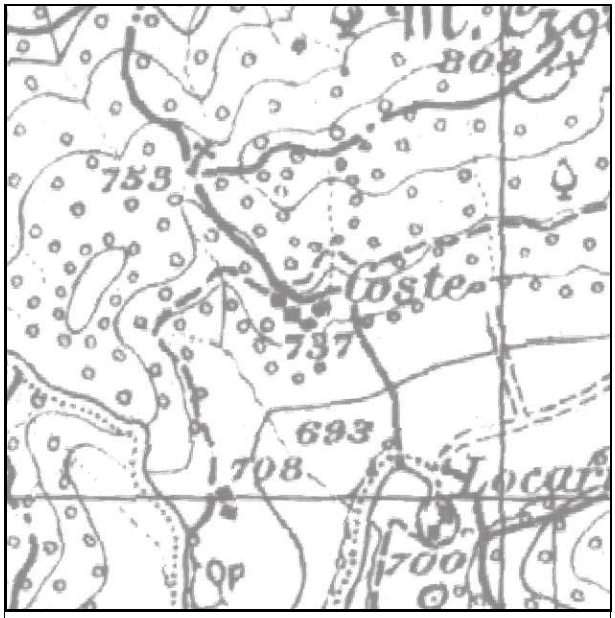

Carta IGM del 1932-1933 - Scala 1:10.000



Catasto attuale - Scala 1:2000

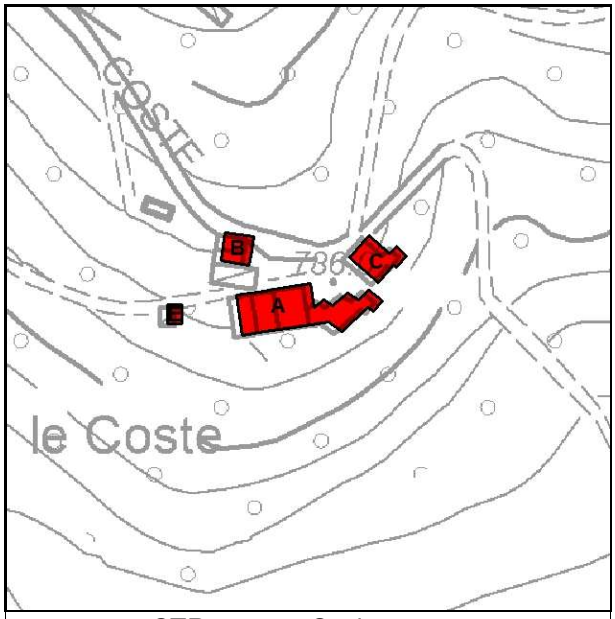

CTR 2013 - Scala 1:2000



Ortofoto AGEA 2011 - Scala 1:2000

Data: rilevatore:

SCHEDA: 041 **EDIFICIO: A**

Località: **Tole'** Toponimo: **Le Coste**

Via: **Via Coste** Foglio **7** Particelle: **100,92,95**

Posizione geografica WGS 1984
Longitutine: **11° 3' 55,123" E** Latitudine: **44° 19' 29,949" N**

Coordinate proiettate ED50 UTM-32N
EST: **664761,4** NORD: **4910240,62**

Tipologia originaria: **Residenza rurale**

Stato di conservazione: **Buono / discreto**

Uso attuale prevalente **Residenza**

Note:

Utilizzato ☑

Presenza superfetazioni ☐

Presenza ampliamenti ☐

Presenza di elementi incongrui ☐



Foto n. **041A1**



Foto n. **041A2**

ELEMENTI ARCHITETTONICI E DECORATIVI

Paramento della facciata: **Pietra, Intonaco**

Elementi di pregio / di interesse testimoniale: **Manto di copertura con tegole/coppi**

Elementi e materiali incongrui:

Note:

SCHEDA: 041 **EDIFICIO: B**

Località: **Tole'** Toponimo: **Le Coste**

Via: **Via Coste** Foglio **7** Particelle: **90,91**

Posizione geografica WGS 1984
Longitutine: **11° 3' 54,410" E** Latitudine: **44° 19' 30,483" N**

Coordinate proiettate ED50 UTM-32N
EST: **664745,21** NORD: **4910256,71**

Tipologia originaria: **Manufatto accessorio urbano o rurale**

Stato di conservazione: **Mediocre**

Uso attuale prevalente **Accessorio alla residenza**

Note:

Utilizzato ☑

Presenza superfetazioni ☐

Presenza ampliamenti ☐

Presenza di elementi incongrui ☐



Foto n. **041B1**

Foto n. **041B2**

ELEMENTI ARCHITETTONICI E DECORATIVI

Paramento della facciata: **Pietra**

Elementi di pregio / di interesse testimoniale:

Elementi e materiali incongrui: **Tamponamenti, Infissi in lamiera/PVC/alluminio, Aperture**

Note:

SCHEDA: 041 **EDIFICIO: C**

Località: **Tole'** Toponimo: **Le Coste**

Via: **Via Coste** Foglio **7** Particelle: **100**

Posizione geografica WGS 1984
Longitutine: **11° 3' 56,077" E** Latitudine: **44° 19' 30,367" N**

Coordinate proiettate ED50 UTM-32N
EST: **664782,22** NORD: **4910254,05**

Tipologia originaria: **Residenza rurale**

Stato di conservazione: **Buono / discreto**

Uso attuale prevalente **Residenza**

Note:

Utilizzato ☐

Presenza superfetazioni ☐

Presenza ampliamenti ☐

Presenza di elementi incongrui ☐



Foto n. **041C1**

Foto n. **041C2**

ELEMENTI ARCHITETTONICI E DECORATIVI

Paramento della facciata: **Pietra, Intonaco**

Elementi di pregio / di interesse testimoniale: **Stemmi, lapidi, edicole murarie, nicchie per statue votive, rosoni**

Elementi e materiali incongrui:

Note:

COMUNE DI VERGATO

CENSIMENTO DEGLI EDIFICI DI INTERESSE STORICO E TESTIMONIALE

Scheda 045

INQUADRAMENTO TERRITORIALE

Territorio: **Rurale** Località: **Tole'**

Toponimo **Palazzina** Via: **Via Coste**

Centro storico/Nucleo storico: ☐ Complesso edilizio: ☑ Unità edilizie: Principali **1** Accessorie **1**

Contesto vegetazionale: **Prati e alberi** Recinzione ☐

Sistema di accesso: **Accesso da area privata o strada privata**

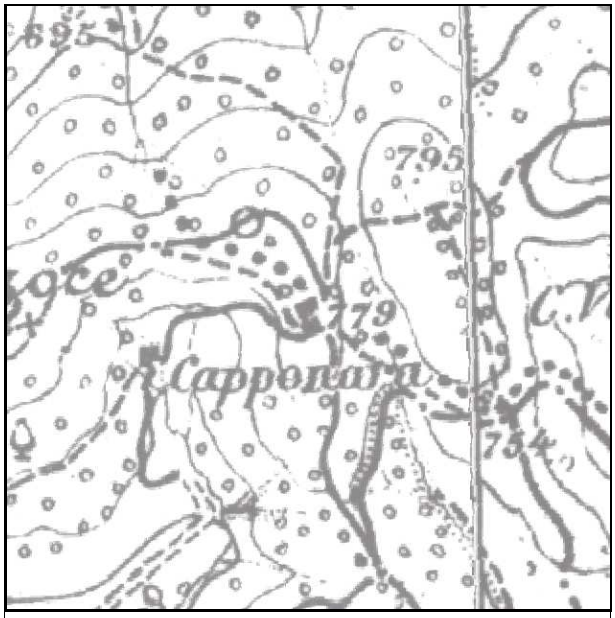

Carta IGM del 1932-1933 - Scala 1:10.000

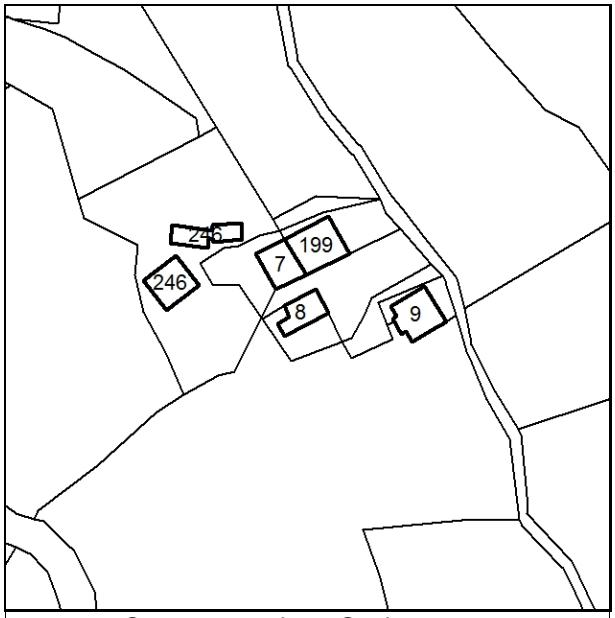

Catasto attuale - Scala 1:2000

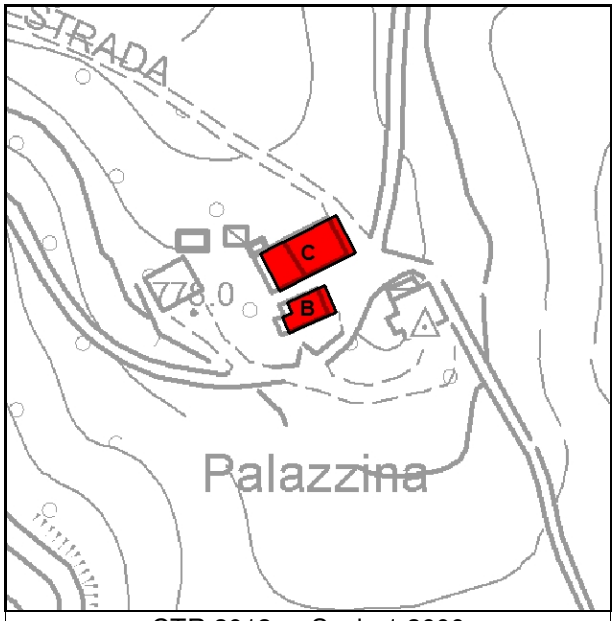

CTR 2013 - Scala 1:2000



Ortofoto AGEA 2011 - Scala 1:2000

Data: rilevatore:

SCHEDA: 045 EDIFICIO: B

Località: **Tole'** Toponimo: **Palazzina**

Via: **Via Coste** Foglio **7** Particelle: **8**

Posizione geografica WGS 1984
Longitutine: **11° 4' 28,002" E** Latitudine: **44° 19' 40,547" N**

Coordinate proiettate ED50 UTM-32N
EST: **665481,39** NORD: **4910586,02**

Tipologia originaria: **Fienile**

Stato di conservazione: **Cattivo**

Uso attuale prevalente **Agricoltura e allevamento**

Note:

Utilizzato ☑

Presenza superfetazioni ☐

Presenza ampliamenti ☐

Presenza di elementi incongrui ☐



Foto n. **045B1**



Foto n. **045B2**

ELEMENTI ARCHITETTONICI E DECORATIVI

Paramento della facciata: **Pietra, Mattoni**

Elementi di pregio / di interesse testimoniale: **Struttura della copertura in legno**

Elementi e materiali incongrui: **Portone in lamiera/PVC/alluminio**

Note:

SCHEDA: 045 **EDIFICIO: C**

Località: **Tole'** Toponimo: **Palazzina**

Via: **Via Coste** Foglio **7** Particelle: **7,199**

Posizione geografica WGS 1984
Longitutine: **11° 4' 28,008" E** Latitudine: **44° 19' 41,030" N**

Coordinate proiettate ED50 UTM-32N
EST: **665481,14** NORD: **4910600,93**

Tipologia originaria: **Residenza rurale + stalla / fienile**

Stato di conservazione: **Mediocre**

Uso attuale prevalente **Residenza**

Note:

Utilizzato ☑

Presenza superfetazioni ☐

Presenza ampliamenti ☐

Presenza di elementi incongrui ☐



Foto n. **045C1**



Foto n. **045C2**

ELEMENTI ARCHITETTONICI E DECORATIVI

Paramento della facciata: **Intonaco**

Elementi di pregio / di interesse testimoniale: **Cornici su aperture**

Elementi e materiali incongrui: **Portone in lamiera/PVC/alluminio, Tamponamenti, Aperture**

Note:

COMUNE DI VERGATO

CENSIMENTO DEGLI EDIFICI DI INTERESSE STORICO E TESTIMONIALE

Scheda 048

INQUADRAMENTO TERRITORIALE

Territorio: **Rurale** Località: **Chiesa Nuova**

Toponimo **Cere di sopra** Via: **Via Cere' di Sopra**

Centro storico/Nucleo storico: ☐ Complesso edilizio: ☐ Unità edilizie: Principali **0** Accessorie **0**

Contesto vegetazionale: **Bosco e prati** Recinzione ☐

Sistema di accesso: **Accesso da area privata o strada privata**

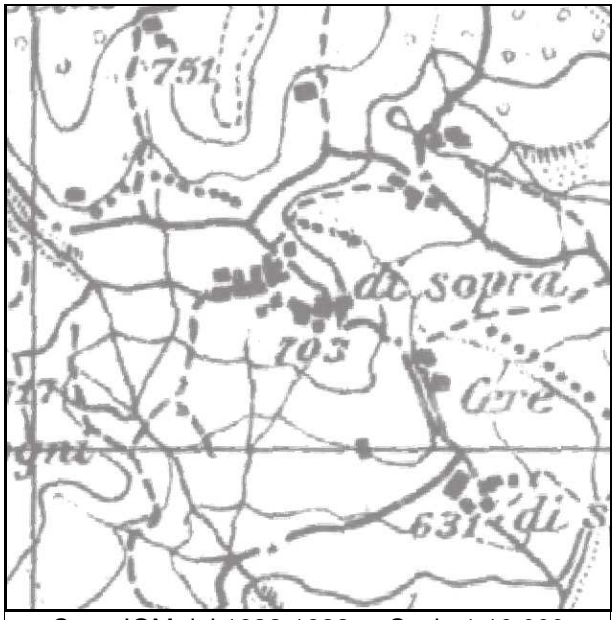

Carta IGM del 1932-1933 - Scala 1:10.000

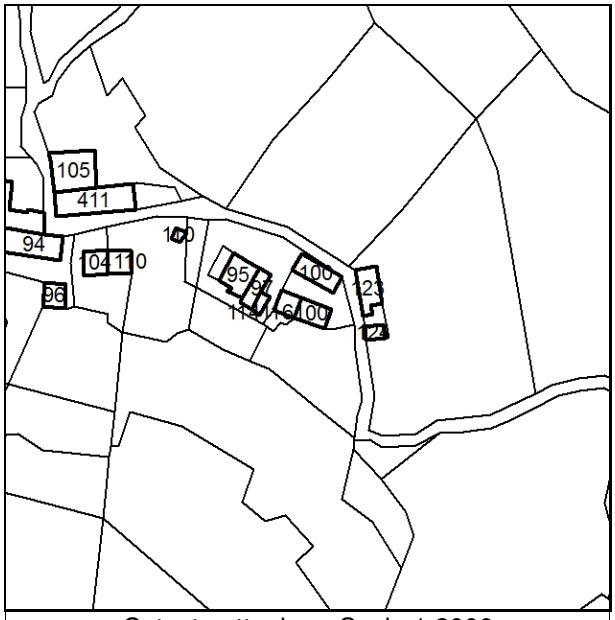

Catasto attuale - Scala 1:2000

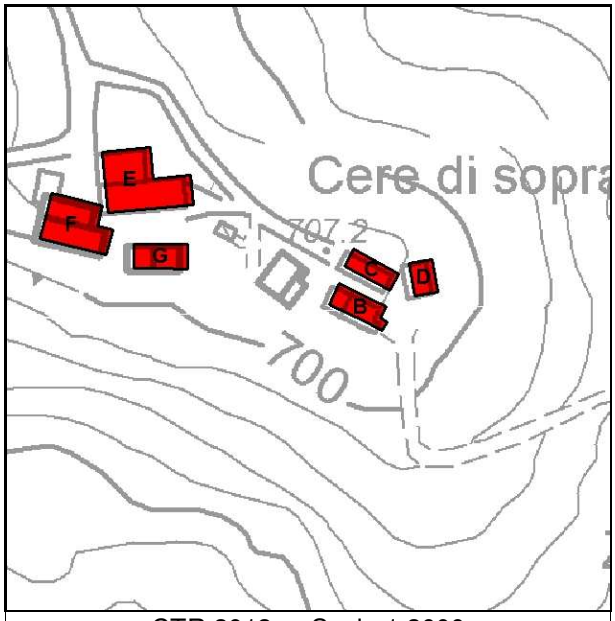

CTR 2013 - Scala 1:2000



Ortofoto AGEA 2011 - Scala 1:2000

Data: rilevatore:

SCHEDA: 048 EDIFICIO: B

Località: **Chiesa Nuova** Toponimo: **Cere di sopra**

Via: **Via Cere' di Sopra** Foglio **11** Particelle: **100,116**

Posizione geografica WGS 1984
Longitutine: **11° 5' 7,669" E** Latitudine: **44° 19' 26,595" N**

Coordinate proiettate ED50 UTM-32N
EST: **666370,88** NORD: **4910177,82**

Tipologia originaria: **Manufatto accessorio urbano o rurale**

Stato di conservazione: **Rudere**

Uso attuale prevalente

Note:

Utilizzato ☐

Presenza superfetazioni ☐

Presenza ampliamenti ☐

Presenza di elementi incongrui ☐



Foto n. **048B1**

Foto n. **048B2**

ELEMENTI ARCHITETTONICI E DECORATIVI

Paramento della facciata: **Pietra**

Elementi di pregio / di interesse testimoniale:

Elementi e materiali incongrui:

Note:

SCHEDA: 048 EDIFICIO: C

Località: **Chiesa Nuova** Toponimo: **Cere di sopra**

Via: **Via Cere' di Sopra** Foglio **11** Particelle: **100**

Posizione geografica WGS 1984
Longitutine: **11° 5' 7,829" E** Latitudine: **44° 19' 26,908" N**

Coordinate proiettate ED50 UTM-32N
EST: **666374,18** NORD: **4910187,59**

Tipologia originaria:

Stato di conservazione:

Uso attuale prevalente

Note:

Utilizzato ☐

Presenza superfetazioni ☐

Presenza ampliamenti ☐

Presenza di elementi incongrui ☐



Foto n. **048C1**



Foto n. **048C2**

ELEMENTI ARCHITETTONICI E DECORATIVI

Paramento della facciata:

Elementi di pregio / di interesse testimoniale:

Elementi e materiali incongrui:

Note: **Inaccessibile**

SCHEDA: 048 EDIFICIO: D

Località: **Chiesa Nuova** Toponimo: **Cere di sopra**

Via: **Via Cere' di Sopra** Foglio **11** Particelle: **123**

Posizione geografica WGS 1984
Longitutine: **11° 5' 8,447" E** Latitudine: **44° 19' 26,831" N**

Coordinate proiettate ED50 UTM-32N
EST: **666387,92** NORD: **4910185,55**

Tipologia originaria: **Manufatto accessorio urbano o rurale**

Stato di conservazione: **Rudere**

Uso attuale prevalente

Note:

Utilizzato ☐

Presenza superfetazioni ☐

Presenza ampliamenti ☐

Presenza di elementi incongrui ☐



Foto n. **048D1**

Foto n. **048D2**

ELEMENTI ARCHITETTONICI E DECORATIVI

Paramento della facciata:

Elementi di pregio / di interesse testimoniale:

Elementi e materiali incongrui:

Note:

SCHEDA: 048 EDIFICIO: E

Località: **Chiesa Nuova** Toponimo: **Cere di sopra**

Via: **Via Cere' di Sopra** Foglio **11** Particelle: **105,411**

Posizione geografica WGS 1984
Longitutine: **11° 5' 5,102" E** Latitudine: **44° 19' 27,701" N**

Coordinate proiettate ED50 UTM-32N
EST: **666313,16** NORD: **4910210,51**

Tipologia originaria: **Residenza rurale**

Stato di conservazione: **Buono / discreto**

Uso attuale prevalente **Residenza**

Note:

Utilizzato ☑

Presenza superfetazioni ☐

Presenza ampliamenti ☐

Presenza di elementi incongrui ☐



Foto n. **048E1**



Foto n. **048E2**

ELEMENTI ARCHITETTONICI E DECORATIVI

Paramento della facciata: **Pietra e angolari in mattoni**

Elementi di pregio / di interesse testimoniale:

Elementi e materiali incongrui:

Note:

SCHEDA: 048 EDIFICIO: G

Località: **Chiesa Nuova** Toponimo: **Cere di sopra**

Via: **Via Cere' di Sopra** Foglio **11** Particelle: **104,110**

Posizione geografica WGS 1984
Longitutine: **11° 5' 5,312" E** Latitudine: **44° 19' 27,071" N**

Coordinate proiettate ED50 UTM-32N
EST: **666318,3** NORD: **4910191,2**

Tipologia originaria:

Stato di conservazione:

Uso attuale prevalente

Note:

Utilizzato ☐

Presenza superfetazioni ☐

Presenza ampliamenti ☐

Presenza di elementi incongrui ☐

Foto n. **048G1**

Foto n. **048G2**

ELEMENTI ARCHITETTONICI E DECORATIVI

Paramento della facciata:

Elementi di pregio / di interesse testimoniale:

Elementi e materiali incongrui:

Note:

COMUNE DI VERGATO

CENSIMENTO DEGLI EDIFICI DI INTERESSE STORICO E TESTIMONIALE

Scheda 049

INQUADRAMENTO TERRITORIALE

Territorio: **Rurale** Località: **Amore**

Toponimo Via: **Via Provinciale Vergato - Zocca**

Centro storico/Nucleo storico: ☐ Complesso edilizio: ☑ Unità edilizie: Principali **1** Accessorie **2**

Contesto vegetazionale: **Bosco e prati** Recinzione ☐

Sistema di accesso: **Accesso da area privata o strada privata**

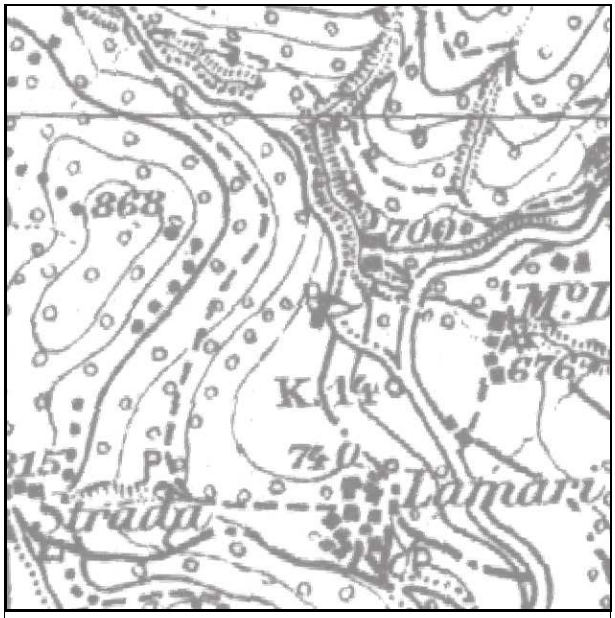

Carta IGM del 1932-1933 - Scala 1:10.000

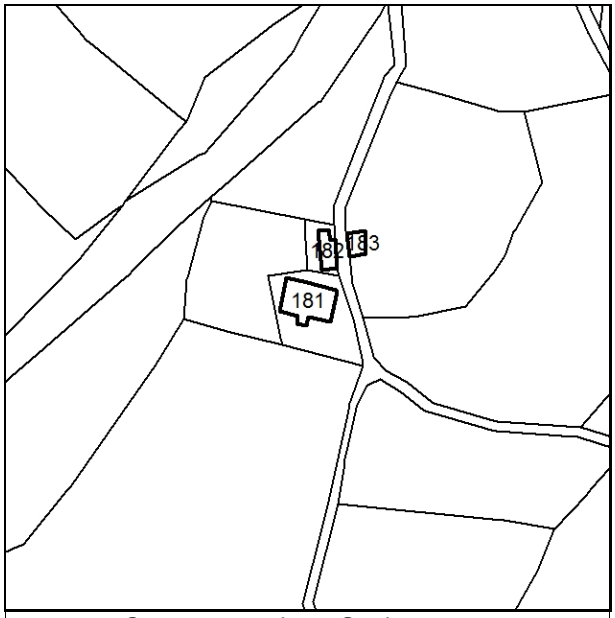

Catasto attuale - Scala 1:2000

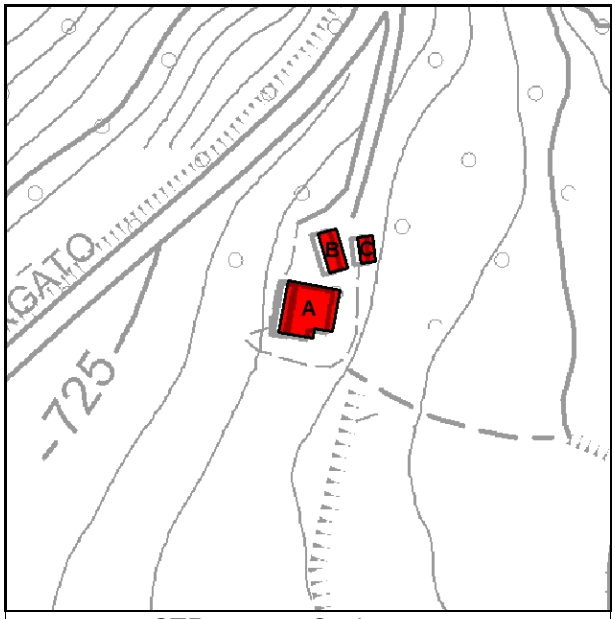

CTR 2013 - Scala 1:2000



Ortofoto AGEA 2011 - Scala 1:2000

Data: rilevatore:

SCHEDA: 049 EDIFICIO: A

Località: **Amore** Toponimo:

Via: **Via Provinciale Vergato - Zocca** Foglio **17** Particelle: **181**

Posizione geografica WGS 1984
Longitutine: **11° 2' 12,172" E** Latitudine: **44° 18' 10,613" N**

Coordinate proiettate ED50 UTM-32N
EST: **662541,95** NORD: **4907735,68**

Tipologia originaria: **Residenza rurale**

Stato di conservazione: **Buono** / **discreto**

Uso attuale prevalente **Residenza**

Note:

Utilizzato ☑

Presenza superfetazioni ☐

Presenza ampliamenti ☐

Presenza di elementi incongrui ☐



Foto n. **049A1**

Foto n. **049A2**

ELEMENTI ARCHITETTONICI E DECORATIVI

Paramento della facciata: **Pietra**

Elementi di pregio / di interesse testimoniale: **Manto di copertura con tegole/coppi**

Elementi e materiali incongrui: **Pensilina sovraporta**

Note:

SCHEDA: 049 EDIFICIO: B

Località: **Amore** Toponimo:

Via: **Via Provinciale Vergato - Zocca** Foglio **17** Particelle: **182**

Posizione geografica WGS 1984
Longitutine: **11° 2' 12,481" E** Latitudine: **44° 18' 11,109" N**

Coordinate proiettate ED50 UTM-32N
EST: **662548,4** NORD: **4907751,16**

Tipologia originaria: **Manufatto accessorio urbano o rurale**

Stato di conservazione: **Buono** / **discreto**

Uso attuale prevalente **Accessorio alla residenza**

Note:

Utilizzato ☑

Presenza superfetazioni ☑

Presenza ampliamenti ☐

Presenza di elementi incongrui ☑



Foto n. **049B1**

Foto n. **049B2**

ELEMENTI ARCHITETTONICI E DECORATIVI

Paramento della facciata: **Pietra**

Elementi di pregio / di interesse testimoniale:

Elementi e materiali incongrui:

Note:

SCHEDA: 049 **EDIFICIO: C**

Località: **Amore** Toponimo:

Via: **Via Provinciale Vergato - Zocca** Foglio **17** Particelle: **183**

Posizione geografica WGS 1984
Longitutine: **11° 2' 12,884" E** Latitudine: **44° 18' 11,117" N**

Coordinate proiettate ED50 UTM-32N
EST: **662557,34** NORD: **4907751,64**

Tipologia originaria: **Manufatto accessorio urbano o rurale**

Stato di conservazione: **Buono** / **discreto**

Uso attuale prevalente **Accessorio alla residenza**

Note:

Utilizzato ☑

Presenza superfetazioni ☐

Presenza ampliamenti ☐

Presenza di elementi incongrui ☐



Foto n. **049C1**

Foto n. **049C2**

ELEMENTI ARCHITETTONICI E DECORATIVI

Paramento della facciata: **Pietra**

Elementi di pregio / di interesse testimoniale: **Manto di copertura con tegole/coppi**

Elementi e materiali incongrui:

Note:

COMUNE DI VERGATO

CENSIMENTO DEGLI EDIFICI DI INTERESSE STORICO E TESTIMONIALE

Scheda 050

INQUADRAMENTO TERRITORIALE

Territorio: **Rurale** Località: **Amore**

Toponimo Via: **Via Rocca di Roffeno**

Centro storico/Nucleo storico: ☐ Complesso edilizio: ☑ Unità edilizie: Principali **1** Accessorie **1**

Contesto vegetazionale: **Prati e alberi** Recinzione ☑

Sistema di accesso: **Accesso da area privata o strada privata**

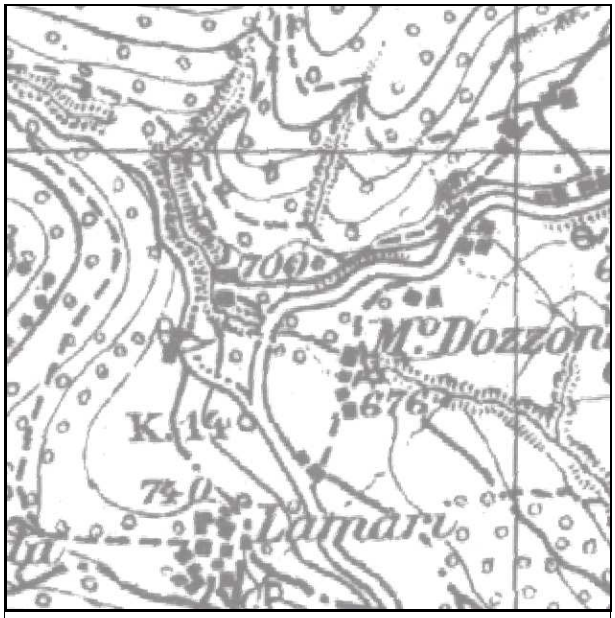

Carta IGM del 1932-1933 - Scala 1:10.000

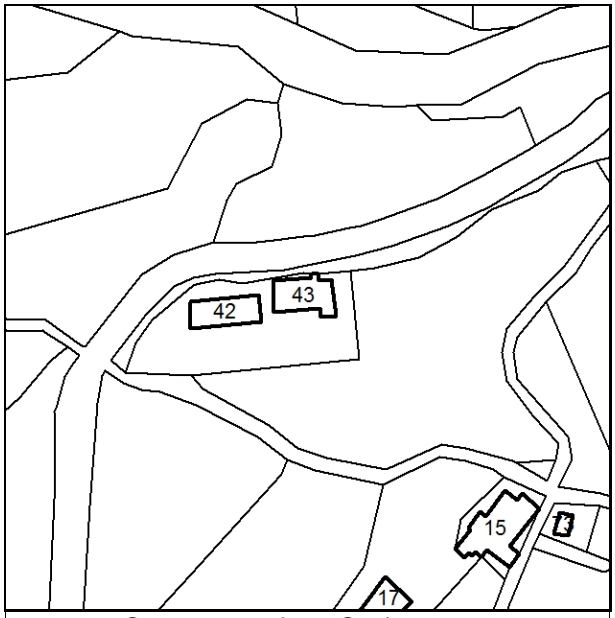

Catasto attuale - Scala 1:2000

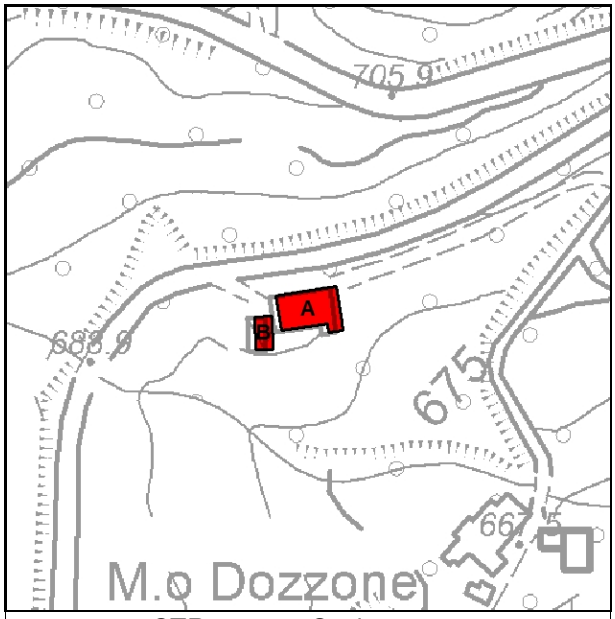

CTR 2013 - Scala 1:2000



Ortofoto AGEA 2011 - Scala 1:2000

Data: rilevatore:

SCHEDA: 050 **EDIFICIO: A**

Località: **Amore** Toponimo:

Via: **Via Rocca di Roffeno** Foglio **29** Particelle: **43**

Posizione geografica WGS 1984
Longitutine: **11° 2' 21,082" E** Latitudine: **44° 18' 11,951" N**

Coordinate proiettate ED50 UTM-32N
EST: **662738,35** NORD: **4907781,9**

Tipologia originaria: **Residenza rurale**

Stato di conservazione: **Buono / discreto**

Uso attuale prevalente **Residenza**

Note:

Utilizzato ☑

Presenza superfetazioni ☐

Presenza ampliamenti ☐

Presenza di elementi incongrui ☐



Foto n. **050A1**



Foto n. **050A2**

ELEMENTI ARCHITETTONICI E DECORATIVI

Paramento della facciata: **Intonaco**

Elementi di pregio / di interesse testimoniale: **Cornici su aperture**

Elementi e materiali incongrui: **Aperture, Camini**

Note:

COMUNE DI VERGATO

CENSIMENTO DEGLI EDIFICI DI INTERESSE STORICO E TESTIMONIALE

Scheda 052

INQUADRAMENTO TERRITORIALE

Territorio: **Rurale** Località: **Amore**

Toponimo **M.o Dozzone** Via: **Via Rocca di Roffeno**

Centro storico/Nucleo storico: ☐ Complesso edilizio: ☑ Unità edilizie: Principali **1** Accessorie **2**

Contesto vegetazionale: **Prati e alberi** Recinzione ☐

Sistema di accesso: **Accesso da area privata o strada privata**



Carta IGM del 1932-1933 - Scala 1:10.000

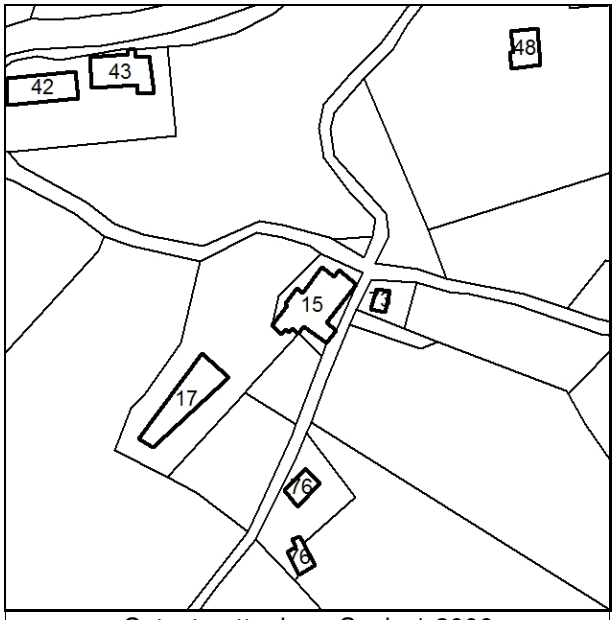

Catasto attuale - Scala 1:2000

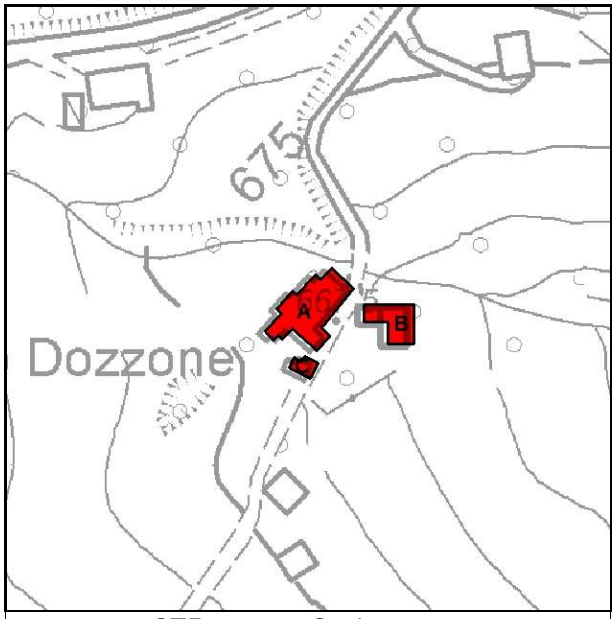

CTR 2013 - Scala 1:2000



Ortofoto AGEA 2011 - Scala 1:2000

Data: rilevatore:

SCHEDA: 052 EDIFICIO: A

Località: **Amore** Toponimo: **M.o Dozzone**

Via: **Via Rocca di Roffeno** Foglio **29** Particelle: **15**

Posizione geografica WGS 1984
Longitutine: **11° 2' 23,217" E** Latitudine: **44° 18' 9,999" N**

Coordinate proiettate ED50 UTM-32N
EST: **662787,14** NORD: **4907722,84**

Tipologia originaria: **Residenza rurale**

Stato di conservazione: **Buono / discreto**

Uso attuale prevalente **Residenza**

Note:

Utilizzato ☑

Presenza superfetazioni ☐

Presenza ampliamenti ☐

Presenza di elementi incongrui ☐



Foto n. **052A1**



Foto n. **052A2**

ELEMENTI ARCHITETTONICI E DECORATIVI

Paramento della facciata: **Intonaco**

Elementi di pregio / di interesse testimoniale:

Elementi e materiali incongrui: **Ringhiere, Balconi, Infissi in lamiera/PVC/alluminio**

Note:

SCHEDA: 052 **EDIFICIO: B**

Località: **Amore** Toponimo: **M.o Dozzone**

Via: **Via Rocca di Roffeno** Foglio **29** Particelle: **73**

Posizione geografica WGS 1984
Longitutine: **11° 2' 24,200" E** Latitudine: **44° 18' 9,877" N**

Coordinate proiettate ED50 UTM-32N
EST: **662809,02** NORD: **4907719,61**

Tipologia originaria: **Manufatto accessorio urbano o rurale**

Stato di conservazione: **Mediocre**

Uso attuale prevalente **Accessorio alla residenza**

Note:

Utilizzato ☑

Presenza superfetazioni ☐

Presenza ampliamenti ☐

Presenza di elementi incongrui ☐



Foto n. **052B1**

Foto n. **052B2**

ELEMENTI ARCHITETTONICI E DECORATIVI

Paramento della facciata: **Intonaco**

Elementi di pregio / di interesse testimoniale: **Manto di copertura con tegole/coppi**

Elementi e materiali incongrui:

Note:

SCHEDA: 052 **EDIFICIO: C**

Località: **Amore** Toponimo: **M.o Dozzone**

Via: **Via Rocca di Roffeno** Foglio **29** Particelle: **476**

Posizione geografica WGS 1984
Longitutine: **11° 2' 23,116" E** Latitudine: **44° 18' 9,506" N**

Coordinate proiettate ED50 UTM-32N
EST: **662785,28** NORD: **4907707,57**

Tipologia originaria: **Residenza rurale**

Stato di conservazione: **Buono / discreto**

Uso attuale prevalente **Accessorio alla residenza**

Note:

Utilizzato ☑

Presenza superfetazioni ☑

Presenza ampliamenti ☐

Presenza di elementi incongrui ☑



Foto n. **052C1**

Foto n. **052C2**

ELEMENTI ARCHITETTONICI E DECORATIVI

Paramento della facciata: **Pietra**

Elementi di pregio / di interesse testimoniale:

Elementi e materiali incongrui:

Note:

COMUNE DI VERGATO

CENSIMENTO DEGLI EDIFICI DI INTERESSE STORICO E TESTIMONIALE

Scheda 054

INQUADRAMENTO TERRITORIALE

Territorio: **Rurale** Località: **Lamari**

Toponimo **Lamari** Via: **Via Rocca di Roffeno**

Centro storico/Nucleo storico: ☐ Complesso edilizio: ☑ Unità edilizie: Principali **2** Accessorie **0**

Contesto vegetazionale: **Prati e alberi** Recinzione ☐

Sistema di accesso: **Accesso da area privata o strada privata**

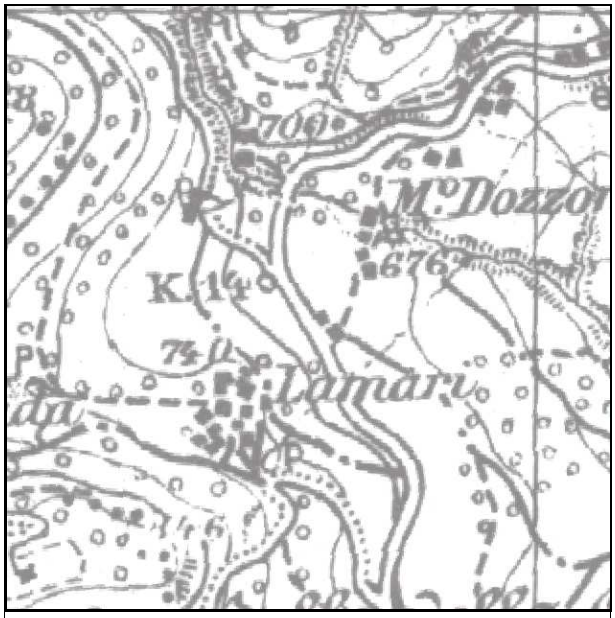

Carta IGM del 1932-1933 - Scala 1:10.000

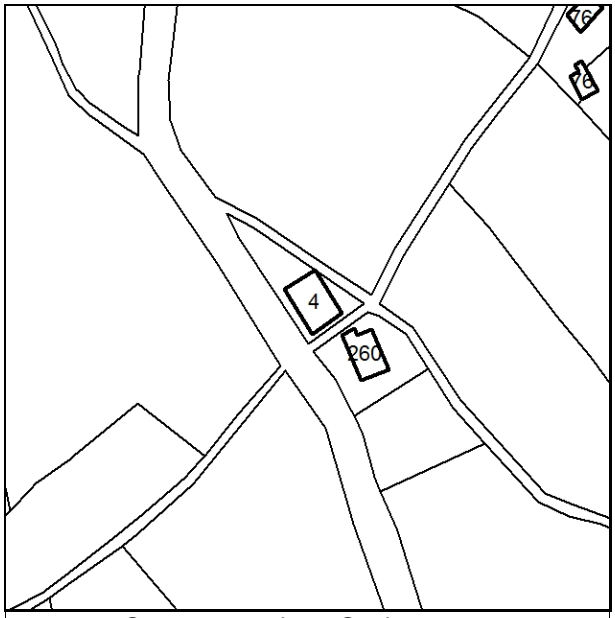

Catasto attuale - Scala 1:2000

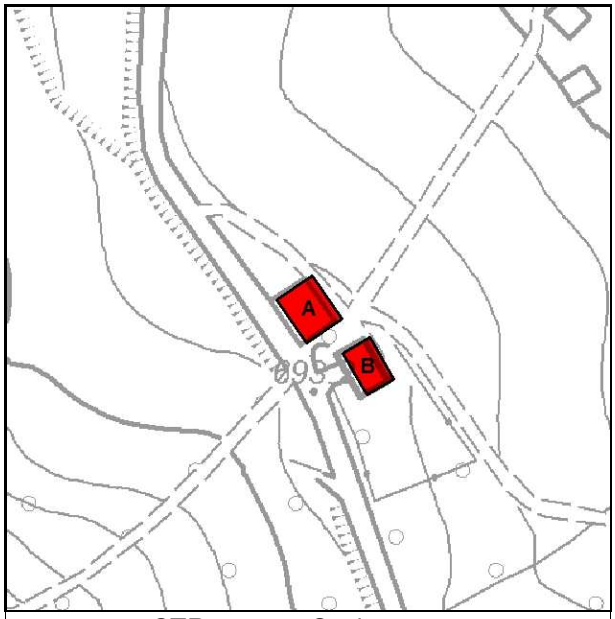

CTR 2013 - Scala 1:2000



Ortofoto AGEA 2011 - Scala 1:2000

Data: rilevatore:

SCHEDA: 054 EDIFICIO: A

Località: **Lamari** Toponimo: **Lamari**

Via: **Via Rocca di Roffeno** Foglio **29** Particelle: **4**

Posizione geografica WGS 1984
Longitutine: **11° 2' 19,677" E** Latitudine: **44° 18' 5,978" N**

Coordinate proiettate ED50 UTM-32N
EST: **662711,79** NORD: **4907596,83**

Tipologia originaria: **Residenza rurale**

Stato di conservazione: **Buono / discreto**

Uso attuale prevalente **Residenza**

Note:

Utilizzato ☑

Presenza superfetazioni ☐

Presenza ampliamenti ☐

Presenza di elementi incongrui ☐



Foto n. **054A1**



Foto n. **054A2**

ELEMENTI ARCHITETTONICI E DECORATIVI

Paramento della facciata: **Pietra, Intonaco**

Elementi di pregio / di interesse testimoniale:

Elementi e materiali incongrui: **Balconi**

Note:

SCHEDA: 054 **EDIFICIO: B**

Località: **Lamari** Toponimo: **Lamari**

Via: **Via Rocca di Roffeno** Foglio **29** Particelle: **260**

Posizione geografica WGS 1984
Longitutine: **11° 2' 20,362" E** Latitudine: **44° 18' 5,479" N**

Coordinate proiettate ED50 UTM-32N
EST: **662727,37** NORD: **4907581,79**

Tipologia originaria: **Residenza rurale**

Stato di conservazione: **Buono / discreto**

Uso attuale prevalente **Residenza**

Note:

Utilizzato ☑

Presenza superfetazioni ☐

Presenza ampliamenti ☐

Presenza di elementi incongrui ☐



Foto n. **054B1**

Foto n. **054B2**

ELEMENTI ARCHITETTONICI E DECORATIVI

Paramento della facciata: **Pietra**

Elementi di pregio / di interesse testimoniale: **Arco portale di accesso in pietra, Cornici su aperture**

Elementi e materiali incongrui:

Note:

COMUNE DI VERGATO

CENSIMENTO DEGLI EDIFICI DI INTERESSE STORICO E TESTIMONIALE

Scheda 056

INQUADRAMENTO TERRITORIALE

Territorio: **Rurale** Località: **Lamari**

Toponimo **Lamari** Via: **Via Provinciale Vergato - Zocca**

Centro storico/Nucleo storico: ☐ Complesso edilizio: ☑ Unità edilizie: Principali **2** Accessorie **5**

Contesto vegetazionale: **Bosco e prati** Recinzione ☐

Sistema di accesso: **Accesso da area privata o strada privata**

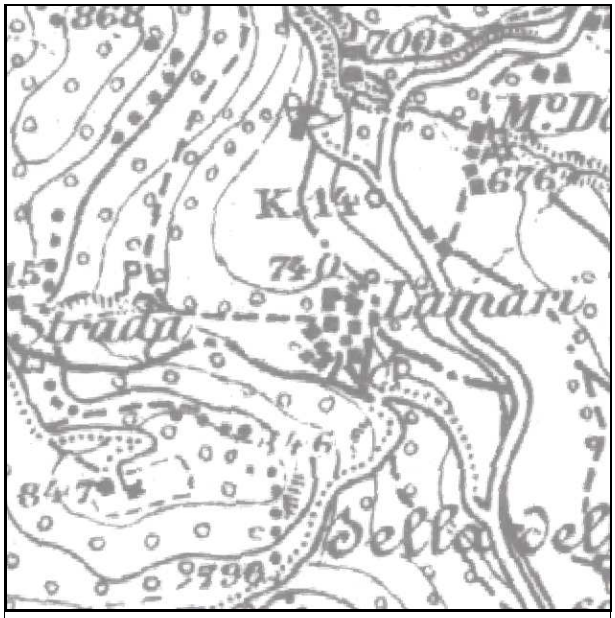

Carta IGM del 1932-1933 - Scala 1:10.000



Catasto attuale - Scala 1:2000

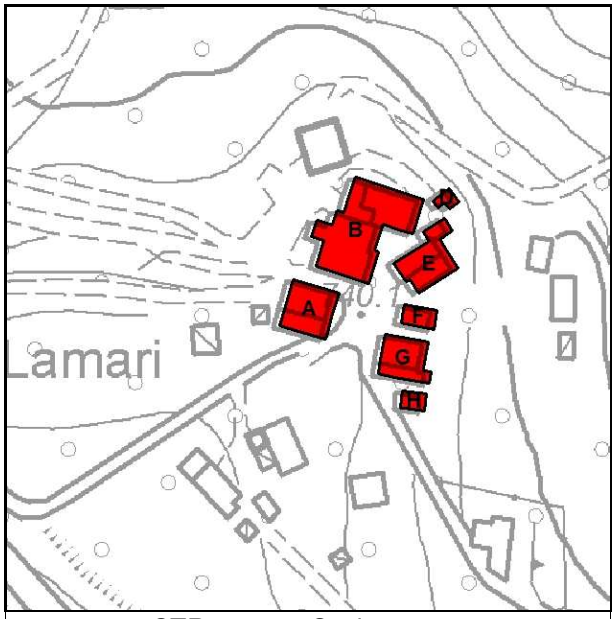

CTR 2013 - Scala 1:2000



Ortofoto AGEA 2011 - Scala 1:2000

Data: rilevatore:

SCHEDA: 056 EDIFICIO: B

Località: **Lamari** Toponimo: **Lamari**

Via: **Via Provinciale Vergato - Zocca** Foglio **17** Particelle: **178,232,233**

Posizione geografica WGS 1984
Longitutine: **11° 2' 13,776" E** Latitudine: **44° 18' 3,166" N**

Coordinate proiettate ED50 UTM-32N
EST: **662583,21** NORD: **4907506,79**

Tipologia originaria: **Residenza rurale**

Stato di conservazione: **Buono / discreto**

Uso attuale prevalente **Residenza**

Note:

Utilizzato ☑

Presenza superfetazioni ☐

Presenza ampliamenti ☐

Presenza di elementi incongrui ☐



Foto n. **056B1**



Foto n. **056B2**

ELEMENTI ARCHITETTONICI E DECORATIVI

Paramento della facciata: **Pietra**

Elementi di pregio / di interesse testimoniale: **Archi in pietra o muratura, Cornici su aperture, Angolari in pietra**

Elementi e materiali incongrui: **Balconi, Aperture**

Note:

SCHEDA: 056 EDIFICIO: D

Località: **Lamari** Toponimo: **Lamari**

Via: **Via Provinciale Vergato - Zocca** Foglio **17** Particelle: **197**

Posizione geografica WGS 1984
Longitutine: **11° 2' 14,770" E** Latitudine: **44° 18' 3,393" N**

Coordinate proiettate ED50 UTM-32N
EST: **662605,05** NORD: **4907514,34**

Tipologia originaria:

Stato di conservazione:

Uso attuale prevalente

Note:

Utilizzato ☑

Presenza superfetazioni ☐

Presenza ampliamenti ☐

Presenza di elementi incongrui ☐



Foto n. **056D1**

Foto n. **056D2**

ELEMENTI ARCHITETTONICI E DECORATIVI

Paramento della facciata: **Pietra**

Elementi di pregio / di interesse testimoniale:

Elementi e materiali incongrui:

Note:

SCHEDA: 056 EDIFICIO: E

Località: **Lamari** Toponimo: **Lamari**

Via: **Via Provinciale Vergato - Zocca** Foglio **17** Particelle: **234,236,238**

Posizione geografica WGS 1984
Longitutine: **11° 2' 14,533" E** Latitudine: **44° 18' 2,884" N**

Coordinate proiettate ED50 UTM-32N
EST: **662600,2** NORD: **4907498,51**

Tipologia originaria: **Manufatto accessorio urbano o rurale**

Stato di conservazione: **Buono / discreto**

Uso attuale prevalente **Accessorio alla residenza**

Note:

Utilizzato ☑

Presenza superfetazioni ☐

Presenza ampliamenti ☐

Presenza di elementi incongrui ☐



Foto n. **056E1**

Foto n. **056E2**

ELEMENTI ARCHITETTONICI E DECORATIVI

Paramento della facciata: **Pietra**

Elementi di pregio / di interesse testimoniale: **Cornici su aperture, Stemmi, lapidi, edicole murarie, nicchie per statue votive, rosoni**

Elementi e materiali incongrui:

Note:

SCHEDA: 056 **EDIFICIO: F**

Località: **Lamari** Toponimo: **Lamari**

Via: **Via Provinciale Vergato - Zocca** Foglio **17** Particelle: **246**

Posizione geografica WGS 1984
Longitutine: **11° 2' 14,407" E** Latitudine: **44° 18' 2,393" N**

Coordinate proiettate ED50 UTM-32N
EST: **662597,77** NORD: **4907483,29**

Tipologia originaria: **Manufatto accessorio urbano o rurale**

Stato di conservazione: **Buono / discreto**

Uso attuale prevalente **Residenza**

Note:

Utilizzato ☑

Presenza superfetazioni ☐

Presenza ampliamenti ☐

Presenza di elementi incongrui ☐



Foto n. **056F1**



Foto n. **056F2**

ELEMENTI ARCHITETTONICI E DECORATIVI

Paramento della facciata: **Pietra**

Elementi di pregio / di interesse testimoniale: **Stemmi, lapidi, edicole murarie, nicchie per statue votive, rosoni, Angolari in pietra**

Elementi e materiali incongrui:

Note:

SCHEDA: 056 EDIFICIO: G

Località: **Lamari** Toponimo: **Lamari**

Via: **Via Provinciale Vergato - Zocca** Foglio **17** Particelle: **186,187**

Posizione geografica WGS 1984
Longitutine: **11° 2' 14,221" E** Latitudine: **44° 18' 2,033" N**

Coordinate proiettate ED50 UTM-32N
EST: **662593,92** NORD: **4907472,09**

Tipologia originaria: **Residenza rurale**

Stato di conservazione: **Buono / discreto**

Uso attuale prevalente **Residenza**

Note:

Utilizzato ☑

Presenza superfetazioni ☑

Presenza ampliamenti ☐

Presenza di elementi incongrui ☑



Foto n. **056G1**



Foto n. **056G2**

ELEMENTI ARCHITETTONICI E DECORATIVI

Paramento della facciata: **, Pietra, Intonaco**

Elementi di pregio / di interesse testimoniale: **, Angolari in pietra, Cornici su aperture**

Elementi e materiali incongrui:

Note:

SCHEDA: 056 **EDIFICIO: H**

Località: **Lamari** Toponimo: **Lamari**

Via: **Via Provinciale Vergato - Zocca** Foglio **17** Particelle: **187**

Posizione geografica WGS 1984
Longitutine: **11° 2' 14,318" E** Latitudine: **44° 18' 1,672" N**

Coordinate proiettate ED50 UTM-32N
EST: **662596,34** NORD: **4907460,99**

Tipologia originaria: **Residenza rurale**

Stato di conservazione: **Buono** / **discreto**

Uso attuale prevalente **Residenza**

Note:

Utilizzato ☑

Presenza superfetazioni ☐

Presenza ampliamenti ☐

Presenza di elementi incongrui ☐



Foto n. **056H1**

Foto n. **056H2**

ELEMENTI ARCHITETTONICI E DECORATIVI

Paramento della facciata: **Pietra** / **Intonaco**

Elementi di pregio / di interesse testimoniale: **Cornici su aperture**

Elementi e materiali incongrui: **Ringhiere, Balconi, Strutture in c.a. a vista**

Note:

COMUNE DI VERGATO

CENSIMENTO DEGLI EDIFICI DI INTERESSE STORICO E TESTIMONIALE

Scheda 057

INQUADRAMENTO TERRITORIALE

Territorio: **Rurale** Località: **Lamari**

Toponimo **Lamari** Via: **Via Rocca di Roffeno**

Centro storico/Nucleo storico: ☐ Complesso edilizio: ☑ Unità edilizie: Principali **3** Accessorie **0**

Contesto vegetazionale: Recinzione ☑

Sistema di accesso: **Accesso da area privata o strada privata**

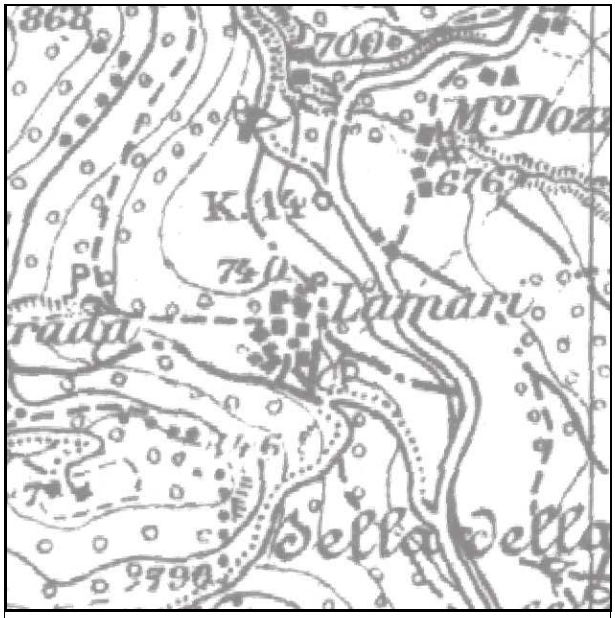

Carta IGM del 1932-1933 - Scala 1:10.000



Catasto attuale - Scala 1:2000



CTR 2013 - Scala 1:2000



Ortofoto AGEA 2011 - Scala 1:2000

Data: rilevatore:

SCHEDA: 057 **EDIFICIO: A**

Località: **Lamari** Toponimo: **Lamari**

Via: **Via Rocca di Roffeno** Foglio **29** Particelle: **151**

Posizione geografica WGS 1984
Longitutine: **11° 2' 16,218" E** Latitudine: **44° 18' 2,535" N**

Coordinate proiettate ED50 UTM-32N
EST: **662637,79** NORD: **4907488,68**

Tipologia originaria: **Residenza rurale**

Stato di conservazione: **Buono / discreto**

Uso attuale prevalente **Residenza**

Note:

Utilizzato ☑

Presenza superfetazioni ☐

Presenza ampliamenti ☐

Presenza di elementi incongrui ☐



Foto n. **057A1**



Foto n. **057A2**

ELEMENTI ARCHITETTONICI E DECORATIVI

Paramento della facciata: **Pietra / Intonaco**

Elementi di pregio / di interesse testimoniale:

Elementi e materiali incongrui: **Pensilina sovraporta**

Note:

SCHEDA: 057 EDIFICIO: B

Località: **Lamari** Toponimo: **Lamari**

Via: **Via Rocca di Roffeno** Foglio **29** Particelle: **151**

Posizione geografica WGS 1984
Longitutine: **11° 2' 15,946" E** Latitudine: **44° 18' 2,919" N**

Coordinate proiettate ED50 UTM-32N
EST: **662631,46** NORD: **4907500,39**

Tipologia originaria: **Stalla/fienile**

Stato di conservazione: **Buono / discreto**

Uso attuale prevalente **Residenza**

Note: **Molto alterato**

Utilizzato ☑

Presenza superfetazioni ☐

Presenza ampliamenti ☐

Presenza di elementi incongrui ☐



Foto n. **057B1**



Foto n. **057B2**

ELEMENTI ARCHITETTONICI E DECORATIVI

Paramento della facciata: **Pietra**

Elementi di pregio / di interesse testimoniale:

Elementi e materiali incongrui: **Aperture**

Note:

SCHEDA: 057 **EDIFICIO: C**

Località: **Lamari** Toponimo: **Lamari**

Via: **Via Rocca di Roffeno** Foglio **29** Particelle: **151**

Posizione geografica WGS 1984
Longitutine: **11° 2' 16,236" E** Latitudine: **44° 18' 2,129" N**

Coordinate proiettate ED50 UTM-32N
EST: **662638,5** NORD: **4907476,17**

Tipologia originaria: **Manufatto accessorio urbano o rurale**

Stato di conservazione: **Mediocre**

Uso attuale prevalente **Accessorio alla residenza**

Note:

Utilizzato ☑

Presenza superfetazioni ☐

Presenza ampliamenti ☐

Presenza di elementi incongrui ☐



Foto n. **057C1**



Foto n. **057C2**

ELEMENTI ARCHITETTONICI E DECORATIVI

Paramento della facciata: **Pietra**

Elementi di pregio / di interesse testimoniale:

Elementi e materiali incongrui:

Note:

COMUNE DI VERGATO

CENSIMENTO DEGLI EDIFICI DI INTERESSE STORICO E TESTIMONIALE

Scheda 058

INQUADRAMENTO TERRITORIALE

Territorio: **Rurale** Località: **Lamari**

Toponimo **Lamari** Via: **Via Provinciale Vergato - Zocca**

Centro storico/Nucleo storico: ☐ Complesso edilizio: ☑ Unità edilizie: Principali **2** Accessorie **2**

Contesto vegetazionale: **Bosco e prati** Recinzione ☑

Sistema di accesso: **Accesso da area privata o strada privata**

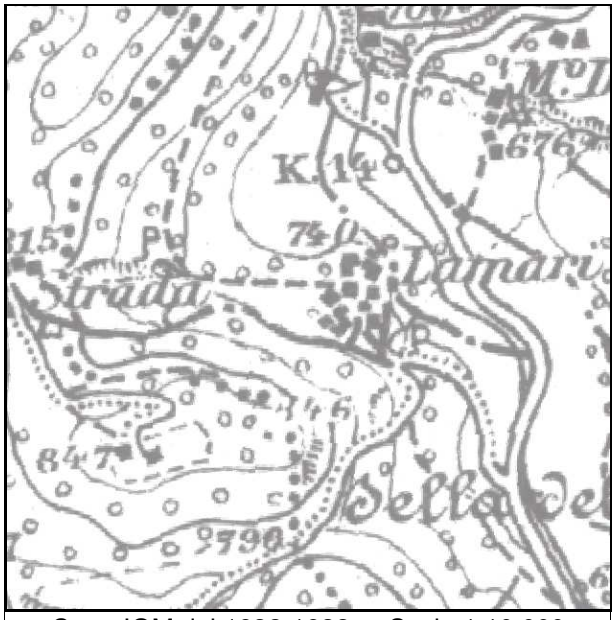

Carta IGM del 1932-1933 - Scala 1:10.000



Catasto attuale - Scala 1:2000

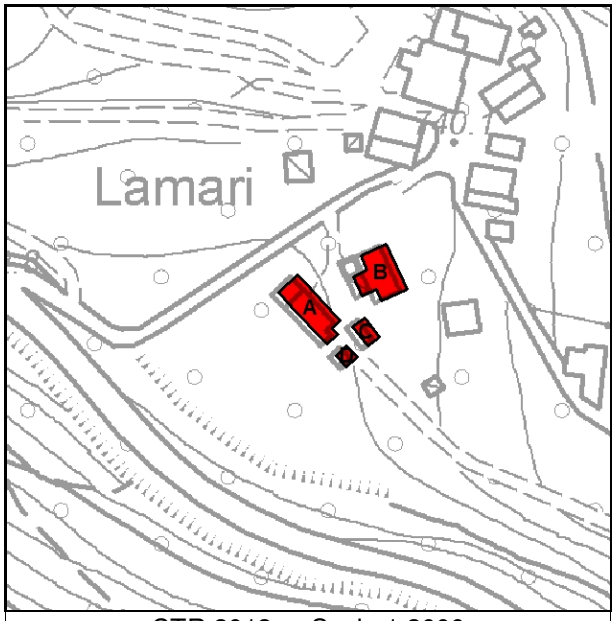

CTR 2013 - Scala 1:2000



Ortofoto AGEA 2011 - Scala 1:2000

Data: rilevatore:

SCHEDA: 058 EDIFICIO: A

Località: **Lamari** Toponimo: **Lamari**

Via: **Via Provinciale Vergato - Zocca** Foglio **29** Particelle: **231,232**

Posizione geografica WGS 1984
Longitutine: **11° 2' 11,955" E** Latitudine: **44° 18' 1,028" N**

Coordinate proiettate ED50 UTM-32N
EST: **662544,47** NORD: **4907439,82**

Tipologia originaria: **Fienile**

Stato di conservazione: **Mediocre**

Uso attuale prevalente **Accessorio alla residenza**

Note:

Utilizzato ☑

Presenza superfetazioni ☐

Presenza ampliamenti ☐

Presenza di elementi incongrui ☐



Foto n. **058A1**



Foto n. **058A2**

ELEMENTI ARCHITETTONICI E DECORATIVI

Paramento della facciata: **Pietra e angolari in mattoni**

Elementi di pregio / di interesse testimoniale: **Manto di copertura con tegole/coppi**

Elementi e materiali incongrui:

Note:

SCHEDA: 058 EDIFICIO: D

Località: **Lamari** Toponimo: **Lamari**

Via: **Via Provinciale Vergato - Zocca** Foglio **29** Particelle: **235**

Posizione geografica WGS 1984
Longitutine: **11° 2' 12,367" E** Latitudine: **44° 18' 0,609" N**

Coordinate proiettate ED50 UTM-32N
EST: **662553,94** NORD: **4907427,14**

Tipologia originaria: **Manufatto accessorio urbano o rurale**

Stato di conservazione: **Rudere**

Uso attuale prevalente

Note:

Utilizzato ☐

Presenza superfetazioni ☐

Presenza ampliamenti ☐

Presenza di elementi incongrui ☐



Foto n. **058D1**



Foto n. **058D2**

ELEMENTI ARCHITETTONICI E DECORATIVI

Paramento della facciata:

Elementi di pregio / di interesse testimoniale:

Elementi e materiali incongrui:

Note:

COMUNE DI VERGATO

CENSIMENTO DEGLI EDIFICI DI INTERESSE STORICO E TESTIMONIALE

Scheda 059

INQUADRAMENTO TERRITORIALE

Territorio: **Rurale** Località: **Lamari**

Toponimo **Lamari** Via: **Via Provinciale Vergato - Zocca**

Centro storico/Nucleo storico: ☐ Complesso edilizio: ☐ Unità edilizie: Principali **0** Accessorie **0**

Contesto vegetazionale: **Prati e alberi** Recinzione ☑

Sistema di accesso: **Accesso da area privata o strada privata**

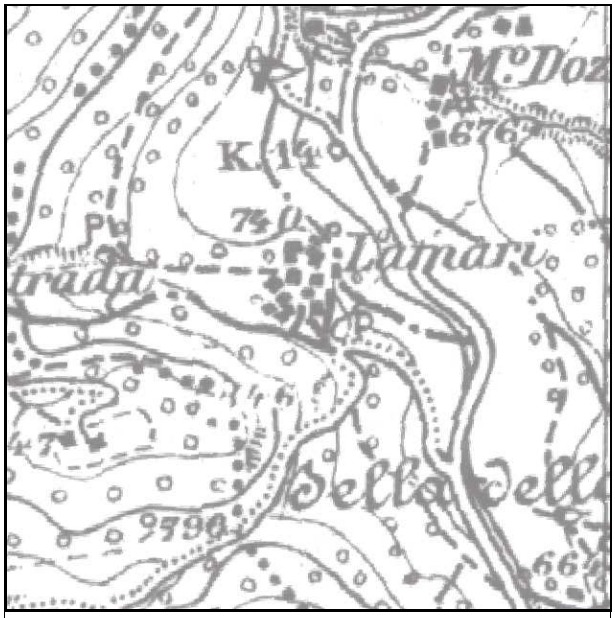

Carta IGM del 1932-1933 - Scala 1:10.000



Catasto attuale - Scala 1:2000

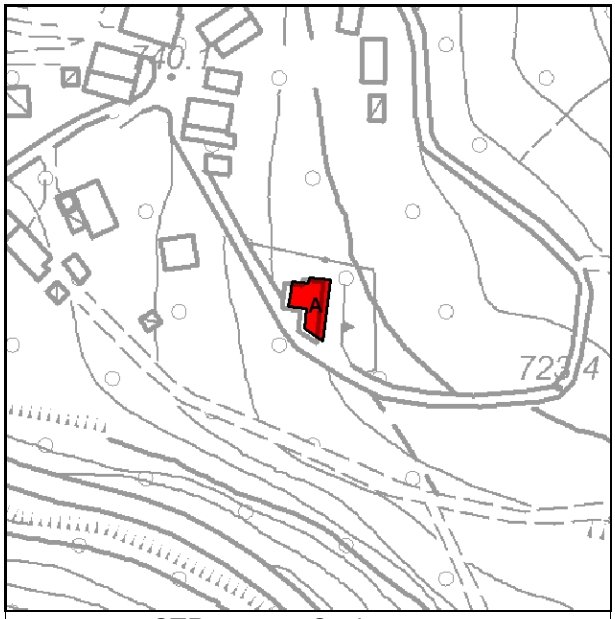

CTR 2013 - Scala 1:2000



Ortofoto AGEA 2011 - Scala 1:2000

Data: rilevatore:

SCHEDA: 059 **EDIFICIO: A**

Località: **Lamari** Toponimo: **Lamari**

Via: **Via Provinciale Vergato - Zocca** Foglio **29** Particelle: **58**

Posizione geografica WGS 1984
Longitutine: **11° 2' 15,327" E** Latitudine: **44° 18' 0,450" N**

Coordinate proiettate ED50 UTM-32N
EST: **662619,64** NORD: **4907423,86**

Tipologia originaria:	**Residenza rurale**	Utilizzato	☑
Stato di conservazione:	**Buono / discreto**	Presenza superfetazioni	☑
Uso attuale prevalente	**Residenza**	Presenza ampliamenti	☐
Note:		Presenza di elementi incongrui	☑



Foto n. **059A1**



Foto n. **059A2**

ELEMENTI ARCHITETTONICI E DECORATIVI

Paramento della facciata: **Pietra**

Elementi di pregio / di interesse testimoniale:

Elementi e materiali incongrui: **Aperture**

Note:

COMUNE DI VERGATO

CENSIMENTO DEGLI EDIFICI DI INTERESSE STORICO E TESTIMONIALE

Scheda 060

INQUADRAMENTO TERRITORIALE

Territorio: **Rurale** Località: **Amore**

Toponimo **M.o Dozzone** Via: **Via Rocca di Roffeno**

Centro storico/Nucleo storico: ☐ Complesso edilizio: ☐ Unità edilizie: Principali **1** Accessorie **0**

Contesto vegetazionale: **Prati e alberi** Recinzione ☐

Sistema di accesso: **Accesso da area privata o strada privata**

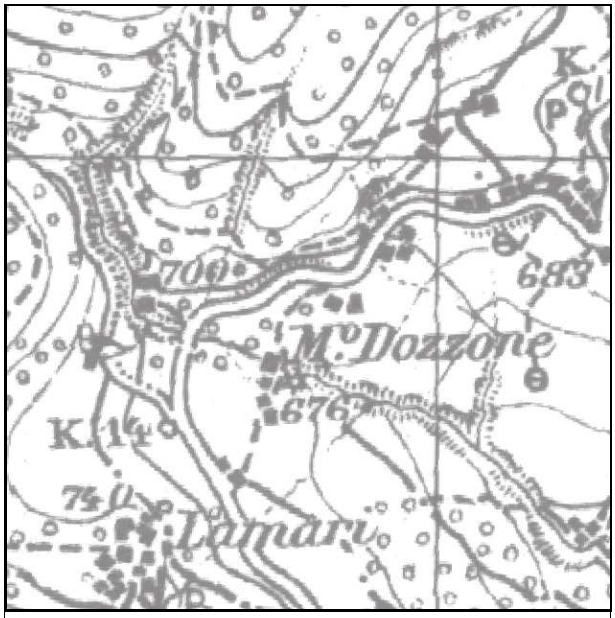

Carta IGM del 1932-1933 - Scala 1:10.000

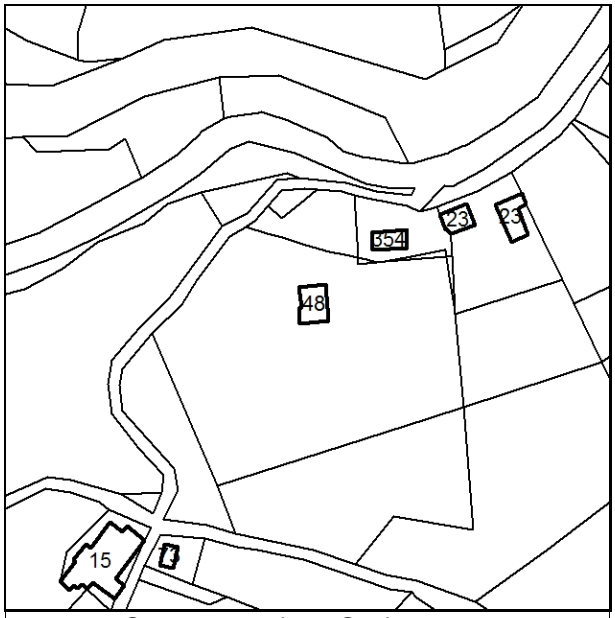

Catasto attuale - Scala 1:2000

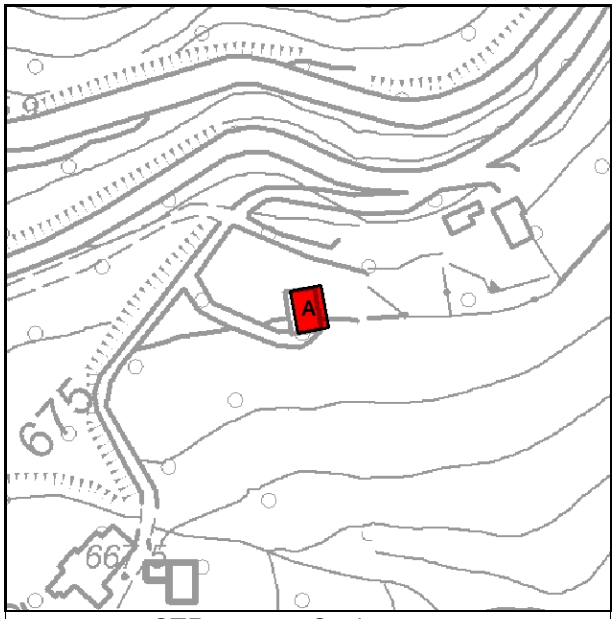

CTR 2013 - Scala 1:2000



Ortofoto AGEA 2011 - Scala 1:2000

Data: rilevatore:

SCHEDA: 060 EDIFICIO: A

Località: **Amore** Toponimo: **M.o Dozzone**

Via: **Via Rocca di Roffeno** Foglio **29** Particelle: **48**

Posizione geografica WGS 1984
Longitutine: **11° 2' 25,797" E** Latitudine: **44° 18' 12,144" N**

Coordinate proiettate ED50 UTM-32N
EST: **662842,67** NORD: **4907790,44**

Tipologia originaria: **Fienile**

Stato di conservazione: **Mediocre**

Uso attuale prevalente **Agricoltura e allevamento**

Note:

Utilizzato ☑

Presenza superfetazioni ☐

Presenza ampliamenti ☐

Presenza di elementi incongrui ☐



Foto n. **060A1**

Foto n. **060A2**

ELEMENTI ARCHITETTONICI E DECORATIVI

Paramento della facciata: **Pietra / Mattoni**

Elementi di pregio / di interesse testimoniale: **Struttura della copertura in legno**

Elementi e materiali incongrui: **Portone in lamiera/PVC/alluminio**

Note:

COMUNE DI VERGATO

CENSIMENTO DEGLI EDIFICI DI INTERESSE STORICO E TESTIMONIALE

Scheda 061

INQUADRAMENTO TERRITORIALE

Territorio: **Rurale** Località: **Le Coste**

Toponimo **Ca' Nobile** Via: **Via Vedettola**

Centro storico/Nucleo storico: ☐ Complesso edilizio: ☑ Unità edilizie: Principali **2** Accessorie **2**

Contesto vegetazionale: **Prati e alberi** Recinzione ☐

Sistema di accesso: **Accesso da area privata o strada privata**

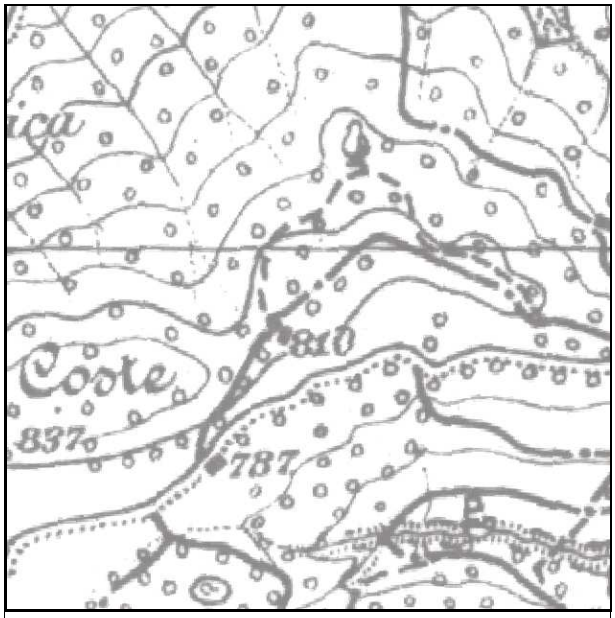

Carta IGM del 1932-1933 - Scala 1:10.000



Catasto attuale - Scala 1:2000

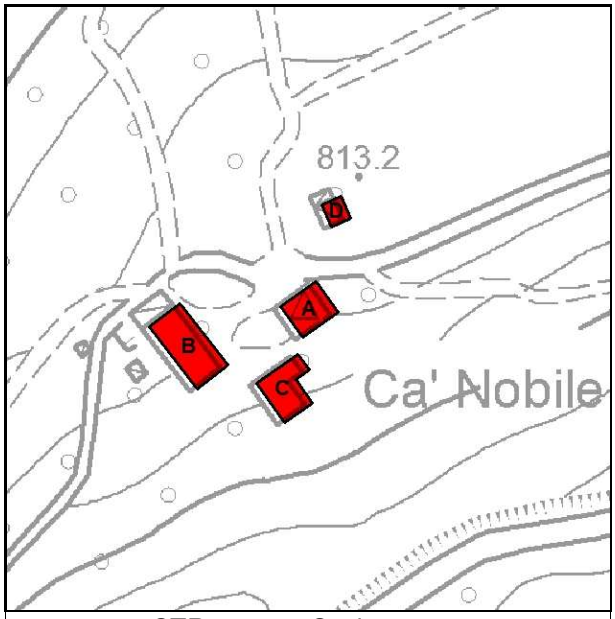

CTR 2013 - Scala 1:2000



Ortofoto AGEA 2011 - Scala 1:2000

Data: rilevatore:

SCHEDA: 061 **EDIFICIO: C**

Località: **Le Coste** Toponimo: **Ca' Nobile**

Via: **Via Vedettola** Foglio **5** Particelle: **148**

Posizione geografica WGS 1984
Longitutine: **11° 2' 54,595" E** Latitudine: **44° 19' 19,651" N**

Coordinate proiettate ED50 UTM-32N
EST: **663428,71** NORD: **4909889,24**

Tipologia originaria: **Manufatto accessorio urbano o rurale**

Stato di conservazione: **Buono / discreto**

Uso attuale prevalente **Residenza**

Note:

Utilizzato ☑

Presenza superfetazioni ☐

Presenza ampliamenti ☐

Presenza di elementi incongrui ☐



Foto n. **061C1**



Foto n. **061C2**

ELEMENTI ARCHITETTONICI E DECORATIVI

Paramento della facciata: **Pietra**

Elementi di pregio / di interesse testimoniale:

Elementi e materiali incongrui: **Aperture**

Note:

COMUNE DI VERGATO

CENSIMENTO DEGLI EDIFICI DI INTERESSE STORICO E TESTIMONIALE

Scheda 063

INQUADRAMENTO TERRITORIALE

Territorio: **Rurale** Località: **Le Coste**

Toponimo **Ca' Giardino** Via: **Via Vedettola**

Centro storico/Nucleo storico: ☐ Complesso edilizio: ☑ Unità edilizie: Principali **1** Accessorie **0**

Contesto vegetazionale: **Prati e alberi** Recinzione ☐

Sistema di accesso: **Accesso da area privata o strada privata**

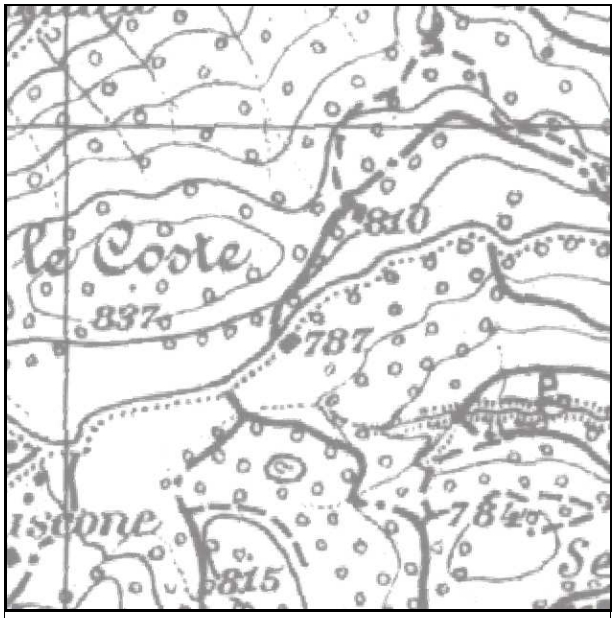

Carta IGM del 1932-1933 - Scala 1:10.000



Catasto attuale - Scala 1:2000

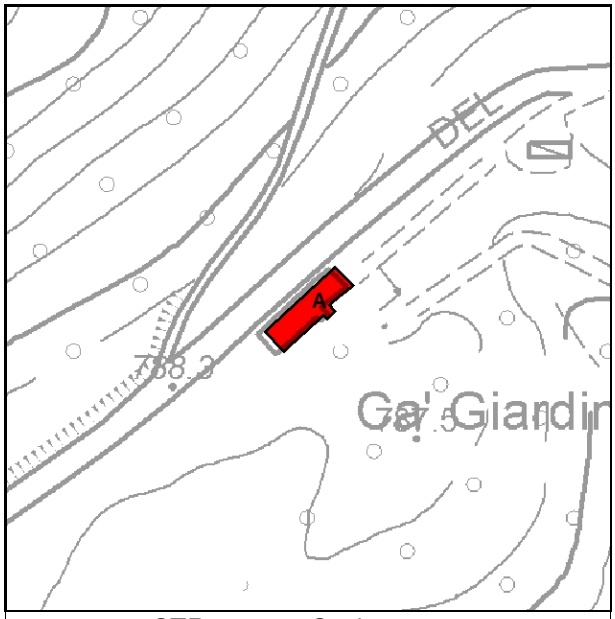

CTR 2013 - Scala 1:2000



Ortofoto AGEA 2011 - Scala 1:2000

Data: rilevatore:

SCHEDA: 063 **EDIFICIO: A**

Località: **Le Coste** Toponimo: **Ca' Giardino**

Via: **Via Vedettola** Foglio **8** Particelle: **5**

Posizione geografica WGS 1984
Longitutine: **11° 2' 50,258" E** Latitudine: **44° 19' 15,163" N**

Coordinate proiettate ED50 UTM-32N
EST: **663336,1** NORD: **4909748,36**

Tipologia originaria: **Residenza rurale + stalla / fienile**

Stato di conservazione: **Buono / discreto**

Uso attuale prevalente **Residenza**

Note:

Utilizzato ☑

Presenza superfetazioni ☑

Presenza ampliamenti ☐

Presenza di elementi incongrui ☐



Foto n. **063A1**



Foto n. **063A2**

ELEMENTI ARCHITETTONICI E DECORATIVI

Paramento della facciata: **Pietra / Intonaco**

Elementi di pregio / di interesse testimoniale: **Angolari in pietra**

Elementi e materiali incongrui: **Camini, Aperture, Tettoie**

Note:

COMUNE DI VERGATO

CENSIMENTO DEGLI EDIFICI DI INTERESSE STORICO E TESTIMONIALE

Scheda 067

INQUADRAMENTO TERRITORIALE

Territorio: **Rurale** Località: **Le Coste**

Toponimo **Locare Mattarozzi** Via: **Via Fratelli Benassi**

Centro storico/Nucleo storico: ☐ Complesso edilizio: ☐ Unità edilizie: Principali **2** Accessorie **0**

Contesto vegetazionale: Recinzione ☐

Sistema di accesso: **Accesso da area privata o strada privata**

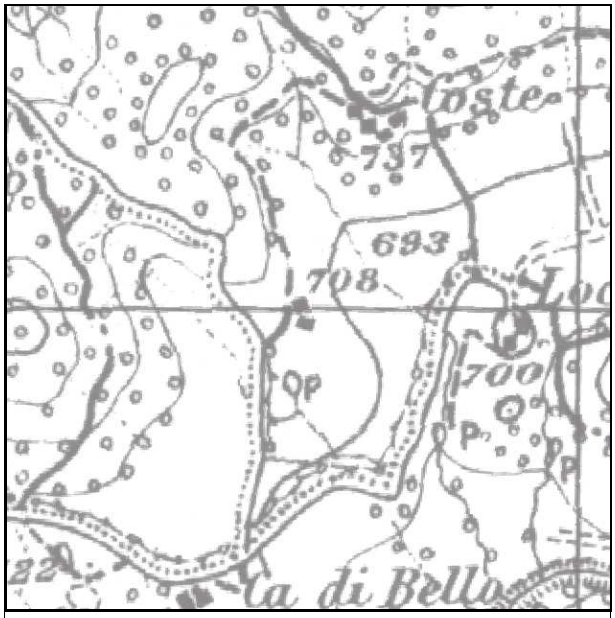

Carta IGM del 1932-1933 - Scala 1:10.000

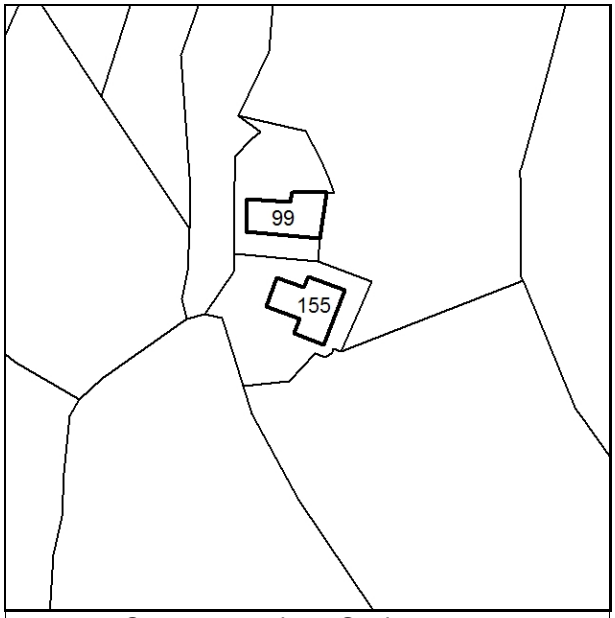

Catasto attuale - Scala 1:2000

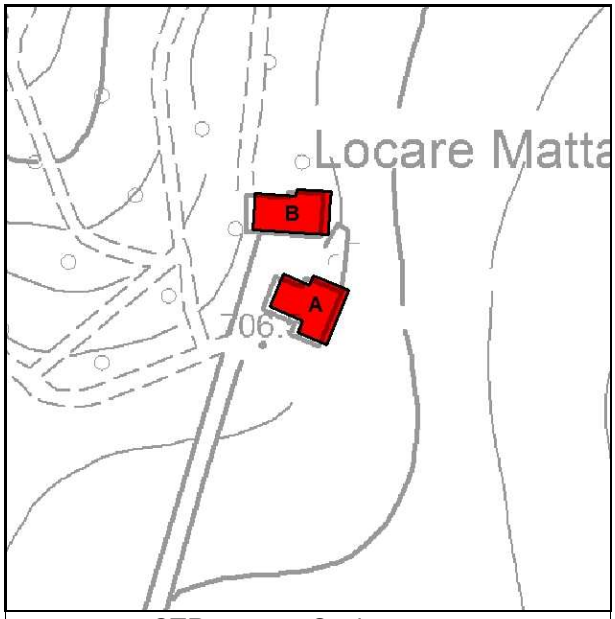

CTR 2013 - Scala 1:2000



Ortofoto AGEA 2011 - Scala 1:2000

Data: rilevatore:

SCHEDA: 067 **EDIFICIO: A**

Località: **Le Coste** Toponimo: **Locare Mattarozzi**

Via: **Via Fratelli Benassi** Foglio **7** Particelle: **155**

Posizione geografica WGS 1984
Longitutine: **11° 3' 50,433" E** Latitudine: **44° 19' 21,950" N**

Coordinate proiettate ED50 UTM-32N
EST: **664663,74** NORD: **4909991,2**

Tipologia originaria: **Residenza rurale**

Stato di conservazione: **Buono / discreto**

Uso attuale prevalente **Residenza**

Note:

Utilizzato ☑

Presenza superfetazioni ☐

Presenza ampliamenti ☐

Presenza di elementi incongrui ☐



Foto n. **067A1**



Foto n. **067A2**

ELEMENTI ARCHITETTONICI E DECORATIVI

Paramento della facciata: **Pietra / Intonaco**

Elementi di pregio / di interesse testimoniale:

Elementi e materiali incongrui:

Note:

SCHEDA: 067 EDIFICIO: B

Località: **Le Coste** Toponimo: **Locare Mattarozzi**

Via: **Via Fratelli Benassi** Foglio **7** Particelle: **99**

Posizione geografica WGS 1984
Longitutine: **11° 3' 50,248" E** Latitudine: **44° 19' 22,749" N**

Coordinate proiettate ED50 UTM-32N
EST: **664659,04** NORD: **4910015,76**

Tipologia originaria: **Residenza rurale**

Stato di conservazione: **Buono / discreto**

Uso attuale prevalente **Residenza**

Note:

Utilizzato ☑

Presenza superfetazioni ☐

Presenza ampliamenti ☐

Presenza di elementi incongrui ☐



Foto n. **067B1**



Foto n. **067B2**

ELEMENTI ARCHITETTONICI E DECORATIVI

Paramento della facciata: **Pietra / Intonaco**

Elementi di pregio / di interesse testimoniale:

Elementi e materiali incongrui:

Note:

COMUNE DI VERGATO

CENSIMENTO DEGLI EDIFICI DI INTERESSE STORICO E TESTIMONIALE

Scheda 068

INQUADRAMENTO TERRITORIALE

Territorio: **Rurale** Località: **Le Coste**

Toponimo **Locare della Scuola** Via: **Via Fratelli Benassi**

Centro storico/Nucleo storico: ☐ Complesso edilizio: ☑ Unità edilizie: Principali **2** Accessorie **2**

Contesto vegetazionale: **Prati e alberi** Recinzione ☐

Sistema di accesso: **Accesso da area privata o strada privata**

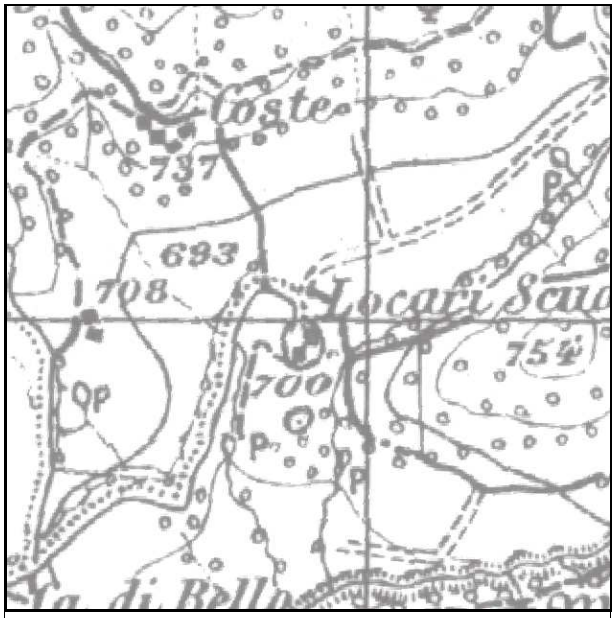

Carta IGM del 1932-1933 - Scala 1:10.000

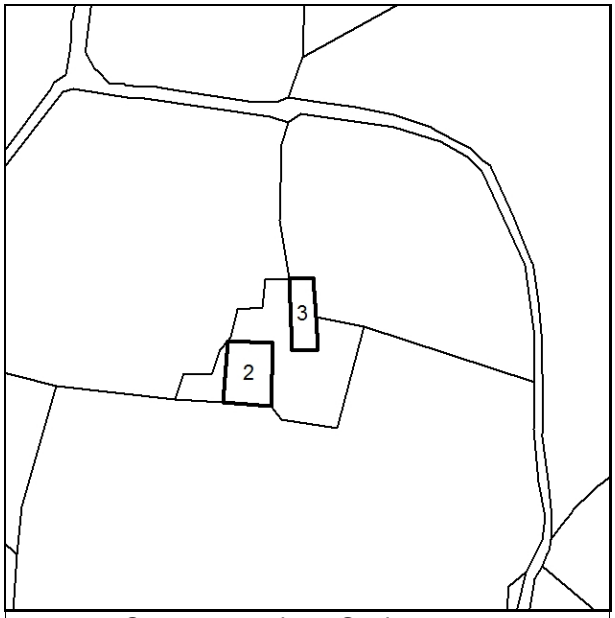

Catasto attuale - Scala 1:2000

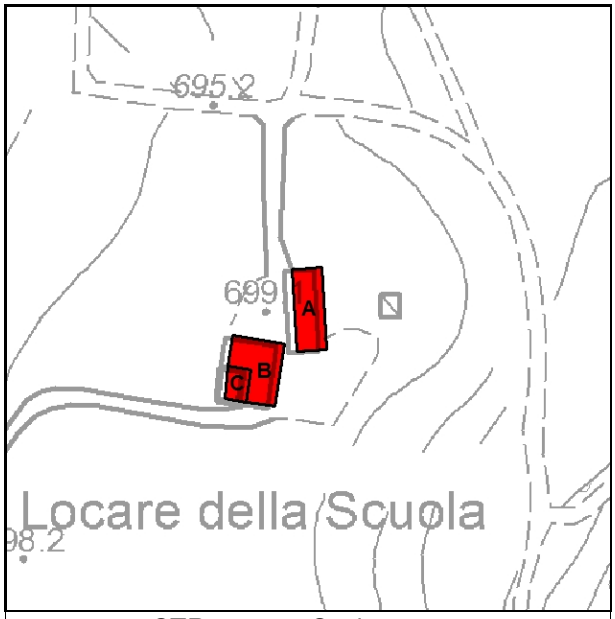

CTR 2013 - Scala 1:2000



Ortofoto AGEA 2011 - Scala 1:2000

Data: rilevatore:

SCHEDA: 068 EDIFICIO: A

Località: **Le Coste** Toponimo: **Locare della Scuola**

Via: **Via Fratelli Benassi** Foglio **9** Particelle: **3**

Posizione geografica WGS 1984
Longitutine: **11° 4' 3,033" E** Latitudine: **44° 19' 22,160" N**

Coordinate proiettate ED50 UTM-32N
EST: **664942,68** NORD: **4910004,72**

Tipologia originaria: **Edificio a torre**

Stato di conservazione: **Buono / discreto**

Uso attuale prevalente **Residenza**

Note:

Utilizzato ☑

Presenza superfetazioni ☐

Presenza ampliamenti ☐

Presenza di elementi incongrui ☐



Foto n. **068A1**



Foto n. **068A2**

ELEMENTI ARCHITETTONICI E DECORATIVI

Paramento della facciata: **Pietra**

Elementi di pregio / di interesse testimoniale: **Angolari in pietra**

Elementi e materiali incongrui:

Note:

SCHEDA: 068 **EDIFICIO: B**

Località: **Le Coste** Toponimo: **Locare della Scuola**

Via: **Via Fratelli Benassi** Foglio **9** Particelle: **2**

Posizione geografica WGS 1984
Longitutine: **11° 4' 2,408" E** Latitudine: **44° 19' 21,676" N**

Coordinate proiettate ED50 UTM-32N
EST: **664929,21** NORD: **4909989,44**

Tipologia originaria: **Fienile**

Stato di conservazione: **Mediocre**

Uso attuale prevalente **Agricoltura e allevamento**

Note:

Utilizzato ☐

Presenza superfetazioni ☐

Presenza ampliamenti ☐

Presenza di elementi incongrui ☐



Foto n. **068B1**



Foto n. **068B2**

ELEMENTI ARCHITETTONICI E DECORATIVI

Paramento della facciata: **Pietra / Intonaco**

Elementi di pregio / di interesse testimoniale:

Elementi e materiali incongrui: **Tamponamenti, Portone in lamiera/PVC/alluminio**

Note:

COMUNE DI VERGATO

CENSIMENTO DEGLI EDIFICI DI INTERESSE STORICO E TESTIMONIALE

Scheda 069

INQUADRAMENTO TERRITORIALE

Territorio: **Rurale** Località: **Chiesa Nuova**

Toponimo **La Croce** Via: **Via Crocetta (Localita' Croce)**

Centro storico/Nucleo storico: ☐ Complesso edilizio: ☐ Unità edilizie: Principali **1** Accessorie **1**

Contesto vegetazionale: Recinzione ☐

Sistema di accesso: **Accesso da area privata o strada privata**

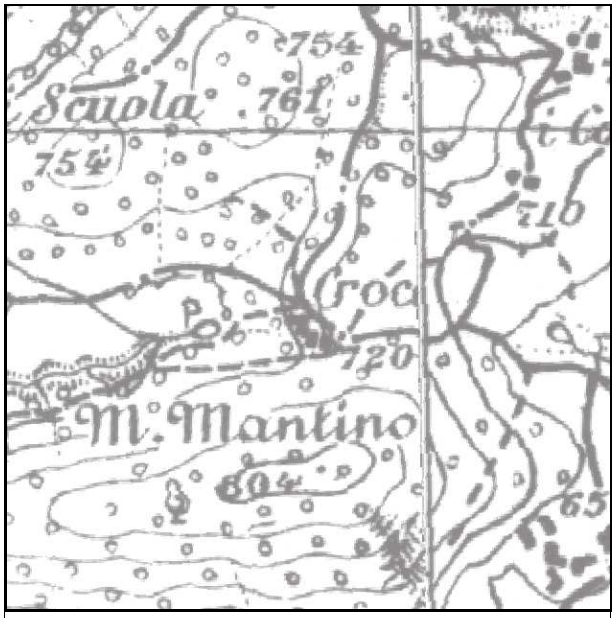

Carta IGM del 1932-1933 - Scala 1:10.000

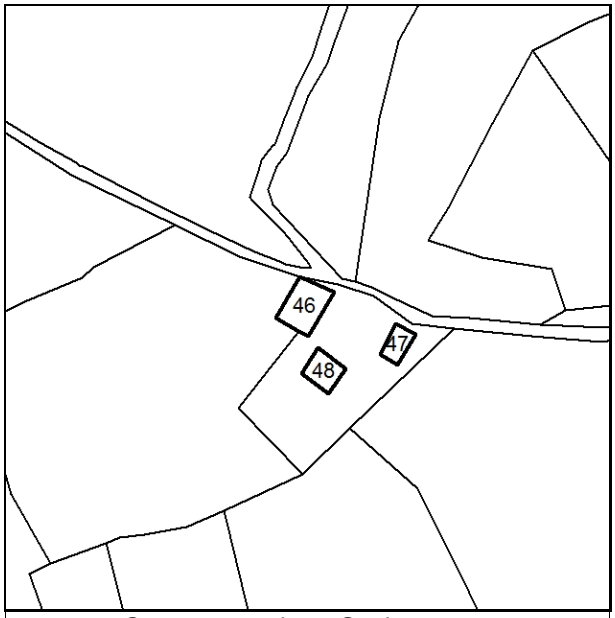

Catasto attuale - Scala 1:2000

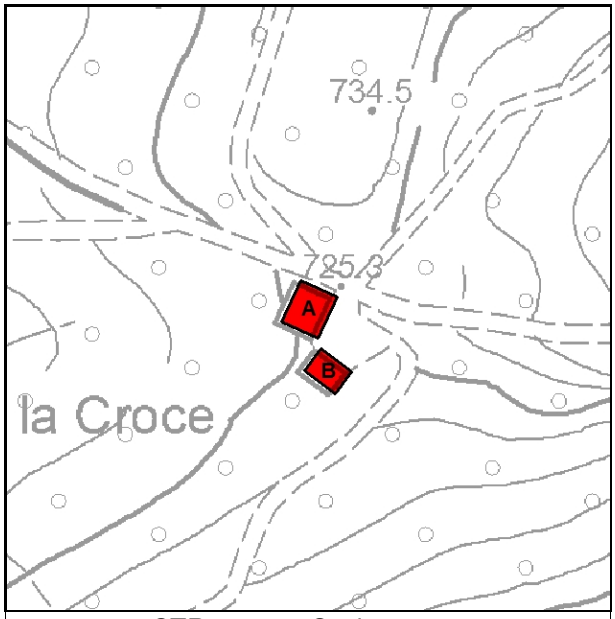

CTR 2013 - Scala 1:2000



Ortofoto AGEA 2011 - Scala 1:2000

Data: rilevatore:

SCHEDA: 069 **EDIFICIO: A**

Località: **Chiesa Nuova** Toponimo: **La Croce**

Via: **Via Crocetta (Localita' Croce)** Foglio **9** Particelle: **46**

Posizione geografica WGS 1984
Longitutine: **11° 4' 30,948" E** Latitudine: **44° 19' 13,491" N**

Coordinate proiettate ED50 UTM-32N
EST: **665567,76** NORD: **4909752,86**

Tipologia originaria: **Residenza rurale**

Stato di conservazione: **Buono / discreto**

Uso attuale prevalente **Residenza**

Note:

Utilizzato ☐

Presenza superfetazioni ☐

Presenza ampliamenti ☐

Presenza di elementi incongrui ☐



Foto n. **069A1**



Foto n. **069A2**

ELEMENTI ARCHITETTONICI E DECORATIVI

Paramento della facciata: **Intonaco**

Elementi di pregio / di interesse testimoniale:

Elementi e materiali incongrui:

Note:

COMUNE DI VERGATO

CENSIMENTO DEGLI EDIFICI DI INTERESSE STORICO E TESTIMONIALE

Scheda 070

INQUADRAMENTO TERRITORIALE

Territorio: **Rurale** Località: **Chiesa Nuova**

Toponimo **Cogni di sopra** Via: **Via Crocetta (Localita' Croce)**

Centro storico/Nucleo storico: ☐ Complesso edilizio: ☑ Unità edilizie: Principali **6** Accessorie **0**

Contesto vegetazionale: **Prati e alberi** Recinzione ☑

Sistema di accesso: **Accesso da area privata o strada privata**

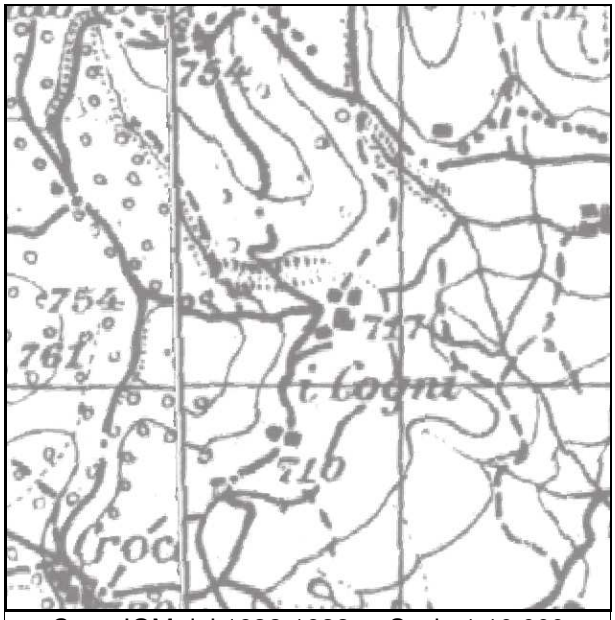

Carta IGM del 1932-1933 - Scala 1:10.000

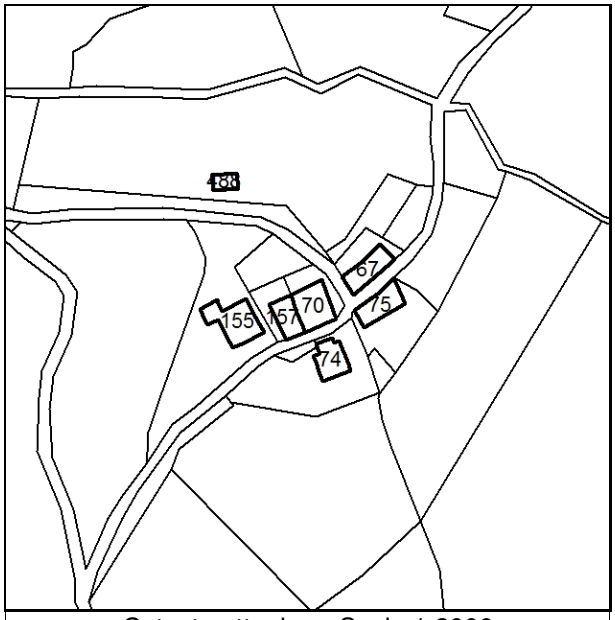

Catasto attuale - Scala 1:2000

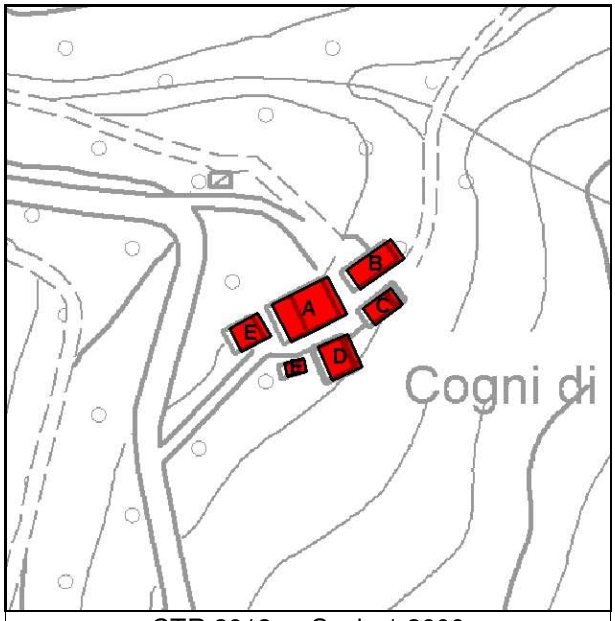

CTR 2013 - Scala 1:2000



Ortofoto AGEA 2011 - Scala 1:2000

Data: rilevatore:

SCHEDA: 070 EDIFICIO: B

Località: **Chiesa Nuova** Toponimo: **Cogni di sopra**

Via: **Via Crocetta (Localita' Croce)** Foglio **11** Particelle: **67**

Posizione geografica WGS 1984
Longitutine: **11° 4' 46,413" E** Latitudine: **44° 19' 24,603" N**

Coordinate proiettate ED50 UTM-32N
EST: **665901,64** NORD: **4910104,41**

Tipologia originaria: **Residenza rurale**

Stato di conservazione: **Buono / discreto**

Uso attuale prevalente **Residenza**

Note:

Utilizzato ☑

Presenza superfetazioni ☐

Presenza ampliamenti ☐

Presenza di elementi incongrui ☐



Foto n. **070B1**



Foto n. **070B2**

ELEMENTI ARCHITETTONICI E DECORATIVI

Paramento della facciata: **Pietra**

Elementi di pregio / di interesse testimoniale:

Elementi e materiali incongrui: **Aperture, Pensilina sovraporta**

Note:

SCHEDA: 070 **EDIFICIO: C**

Località: **Chiesa Nuova** Toponimo: **Cogni di sopra**

Via: **Via Crocetta (Localita' Croce)** Foglio **11** Particelle: **75**

Posizione geografica WGS 1984
Longitutine: **11° 4' 46,491" E** Latitudine: **44° 19' 24,238" N**

Coordinate proiettate ED50 UTM-32N
EST: **665903,64** NORD: **4910093,2**

Tipologia originaria: **Residenza rurale**

Stato di conservazione: **Buono / discreto**

Uso attuale prevalente **Residenza**

Note:

Utilizzato ☑

Presenza superfetazioni ☐

Presenza ampliamenti ☐

Presenza di elementi incongrui ☐



Foto n. **070C1**



Foto n. **070C2**

ELEMENTI ARCHITETTONICI E DECORATIVI

Paramento della facciata: **Pietra e angolari in mattoni**

Elementi di pregio / di interesse testimoniale:

Elementi e materiali incongrui: **Aperture**

Note:

COMUNE DI VERGATO

CENSIMENTO DEGLI EDIFICI DI INTERESSE STORICO E TESTIMONIALE

Scheda 072

INQUADRAMENTO TERRITORIALE

Territorio: **Rurale** Località: **Le Coste**

Toponimo **Ca' Palazzino** Via: **Via Fratelli Benassi**

Centro storico/Nucleo storico: ☐ Complesso edilizio: ☑ Unità edilizie: Principali **2** Accessorie **1**

Contesto vegetazionale: **Prati e alberi** Recinzione ☐

Sistema di accesso: **Accesso da area privata o strada privata**



Carta IGM del 1932-1933 - Scala 1:10.000



Catasto attuale - Scala 1:2000

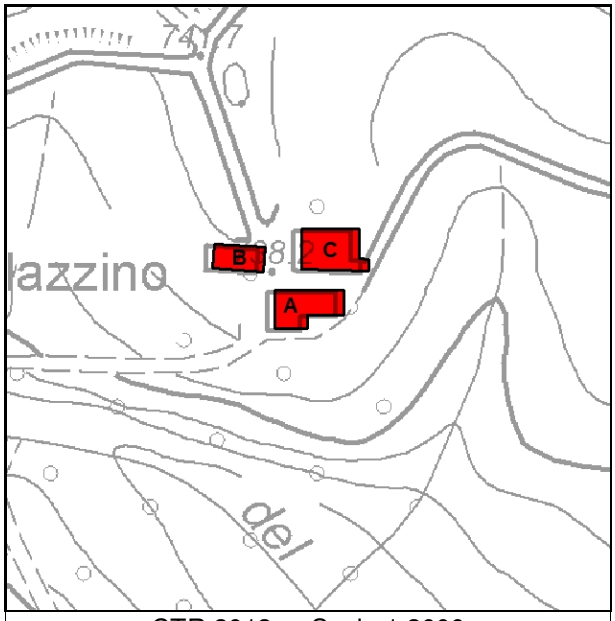

CTR 2013 - Scala 1:2000



Ortofoto AGEA 2011 - Scala 1:2000

Data: rilevatore:

SCHEDA: 072 **EDIFICIO: A**

Località: **Le Coste** Toponimo: **Ca' Palazzino**

Via: **Via Fratelli Benassi** Foglio **8** Particelle: **61**

Posizione geografica WGS 1984
Longitutine: **11° 3' 19,450" E** Latitudine: **44° 19' 10,273" N**

Coordinate proiettate ED50 UTM-32N
EST: **663986,52** NORD: **4909613,68**

Tipologia originaria: **Residenza rurale**

Stato di conservazione: **Buono** / **discreto**

Uso attuale prevalente **Residenza**

Note:

Utilizzato ☑

Presenza superfetazioni ☐

Presenza ampliamenti ☐

Presenza di elementi incongrui ☐



Foto n. **072A1**

Foto n. **072A2**

ELEMENTI ARCHITETTONICI E DECORATIVI

Paramento della facciata: **Pietra** / **Intonaco**

Elementi di pregio / di interesse testimoniale: **Manto di copertura con tegole/coppi**

Elementi e materiali incongrui:

Note:

SCHEDA: 072 **EDIFICIO: B**

Località: **Le Coste** Toponimo: **Ca' Palazzino**

Via: **Via Fratelli Benassi** Foglio **8** Particelle: **61**

Posizione geografica WGS 1984
Longitutine: **11° 3' 18,669" E** Latitudine: **44° 19' 10,705" N**

Coordinate proiettate ED50 UTM-32N
EST: **663968,87** NORD: **4909626,58**

Tipologia originaria: **Manufatto accessorio urbano o rurale**

Stato di conservazione: **Buono / discreto**

Uso attuale prevalente **Accessorio alla residenza**

Note:

Utilizzato ☑

Presenza superfetazioni ☐

Presenza ampliamenti ☐

Presenza di elementi incongrui ☐



Foto n. **072B1**



Foto n. **072B2**

ELEMENTI ARCHITETTONICI E DECORATIVI

Paramento della facciata: **Pietra**

Elementi di pregio / di interesse testimoniale:

Elementi e materiali incongrui:

Note:

SCHEDA: 072 **EDIFICIO: C**

Località: **Le Coste** Toponimo: **Ca' Palazzino**

Via: **Via Fratelli Benassi** Foglio **8** Particelle: **61**

Posizione geografica WGS 1984
Longitutine: **11° 3' 19,784" E** Latitudine: **44° 19' 10,752" N**

Coordinate proiettate ED50 UTM-32N
EST: **663993,54** NORD: **4909628,63**

Tipologia originaria: **Stalla/fienile**

Stato di conservazione: **Buono / discreto**

Uso attuale prevalente **Agricoltura e allevamento**

Note:

Utilizzato ☑

Presenza superfetazioni ☐

Presenza ampliamenti ☐

Presenza di elementi incongrui ☐



Foto n. **072C1**



Foto n. **072C2**

ELEMENTI ARCHITETTONICI E DECORATIVI

Paramento della facciata: **Pietra / Intonaco, Mattoni**

Elementi di pregio / di interesse testimoniale: **Struttura della copertura in legno**

Elementi e materiali incongrui: **Tamponamenti, Portone in lamiera/PVC/alluminio**

Note:

COMUNE DI VERGATO

CENSIMENTO DEGLI EDIFICI DI INTERESSE STORICO E TESTIMONIALE

Scheda 073

INQUADRAMENTO TERRITORIALE

Territorio: **Rurale** Località: **Le Coste**

Toponimo **Praticcioli** Via: **Via Fratelli Benassi**

Centro storico/Nucleo storico: ☐ Complesso edilizio: ☑ Unità edilizie: Principali **2** Accessorie **2**

Contesto vegetazionale: **Prati e alberi** Recinzione ☐

Sistema di accesso: **Accesso da area privata o strada privata**

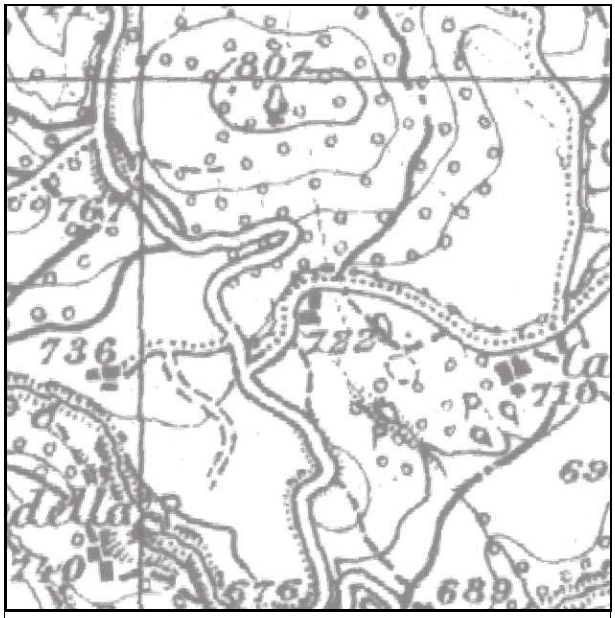

Carta IGM del 1932-1933 - Scala 1:10.000

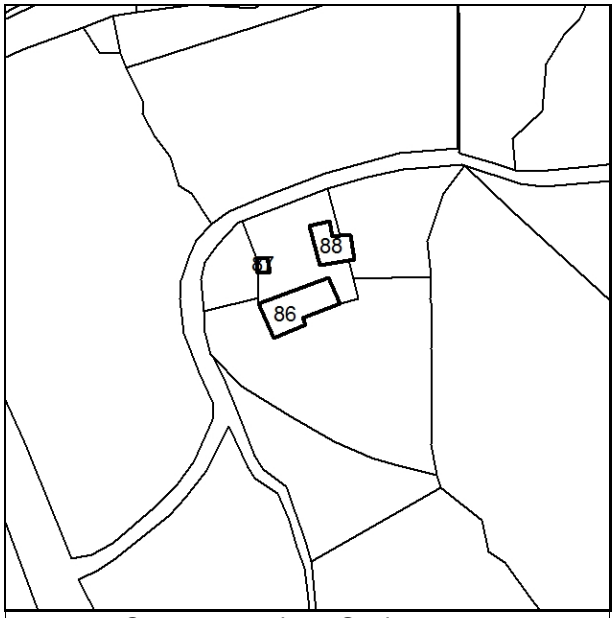

Catasto attuale - Scala 1:2000

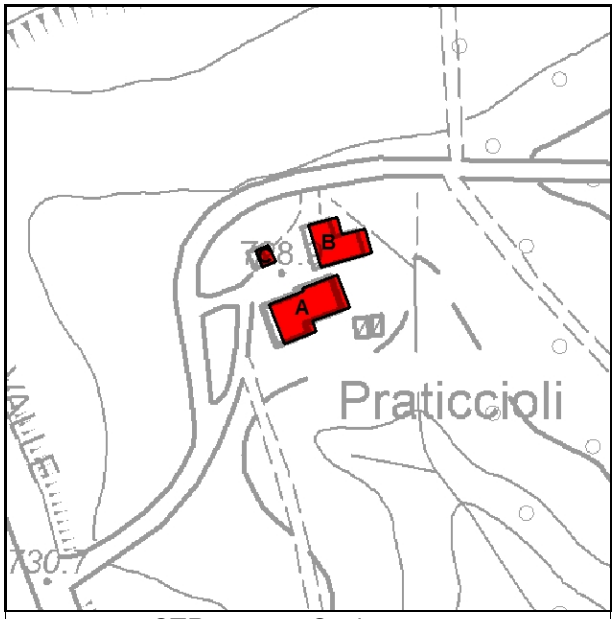

CTR 2013 - Scala 1:2000



Ortofoto AGEA 2011 - Scala 1:2000

Data: rilevatore:

SCHEDA: 073 **EDIFICIO: A**

Località: **Le Coste** Toponimo: **Praticcioli**

Via: **Via Fratelli Benassi** Foglio **8** Particelle: **86**

Posizione geografica WGS 1984
Longitutine: **11° 3' 31,023" E** Latitudine: **44° 19' 12,394" N**

Coordinate proiettate ED50 UTM-32N
EST: **664241,23** NORD: **4909685,54**

Tipologia originaria: **Residenza rurale**

Stato di conservazione: **Buono / discreto**

Uso attuale prevalente **Residenza**

Note:

Utilizzato ☑

Presenza superfetazioni ☐

Presenza ampliamenti ☐

Presenza di elementi incongrui ☐



Foto n. **073A1**



Foto n. **073A2**

ELEMENTI ARCHITETTONICI E DECORATIVI

Paramento della facciata: **Pietra e angolari in mattoni, Intonaco**

Elementi di pregio / di interesse testimoniale: **Cornici su aperture**

Elementi e materiali incongrui: **Ringhiere, Sopraelevazioni, Balconi**

Note:

SCHEDA: 073 EDIFICIO: B

Località: **Le Coste** Toponimo: **Praticcioli**

Via: **Via Fratelli Benassi** Foglio **8** Particelle: **88**

Posizione geografica WGS 1984
Longitutine: **11° 3' 31,393" E** Latitudine: **44° 19' 12,951" N**

Coordinate proiettate ED50 UTM-32N
EST: **664248,99** NORD: **4909702,93**

Tipologia originaria: **Stalla/fienile**

Stato di conservazione: **Buono / discreto**

Uso attuale prevalente **Agricoltura e allevamento**

Note:

Utilizzato ☑

Presenza superfetazioni ☐

Presenza ampliamenti ☐

Presenza di elementi incongrui ☐



Foto n. **073B1**



Foto n. **073B2**

ELEMENTI ARCHITETTONICI E DECORATIVI

Paramento della facciata: **Pietra**

Elementi di pregio / di interesse testimoniale:

Elementi e materiali incongrui: **Aperture**

Note:

SCHEDA: 073 **EDIFICIO: C**

Località: **Le Coste** Toponimo: **Praticcioli**

Via: **Via Fratelli Benassi** Foglio **8** Particelle: **87**

Posizione geografica WGS 1984
Longitutine: **11° 3' 30,527" E** Latitudine: **44° 19' 12,853" N**

Coordinate proiettate ED50 UTM-32N
EST: **664229,87** NORD: **4909699,44**

Tipologia originaria: **Manufatto accessorio urbano o rurale**

Stato di conservazione: **Buono / discreto**

Uso attuale prevalente **Accessorio alla residenza**

Note:

Utilizzato ☑

Presenza superfetazioni ☐

Presenza ampliamenti ☐

Presenza di elementi incongrui ☐



Foto n. **073C1**

Foto n. **073C2**

ELEMENTI ARCHITETTONICI E DECORATIVI

Paramento della facciata: **Pietra / Mattoni**

Elementi di pregio / di interesse testimoniale:

Elementi e materiali incongrui: **Aperture**

Note:

COMUNE DI VERGATO

CENSIMENTO DEGLI EDIFICI DI INTERESSE STORICO E TESTIMONIALE

Scheda 074

INQUADRAMENTO TERRITORIALE

Territorio: **Rurale** Località: **Le Coste**

Toponimo **Locare del Bello** Via: **Via Fratelli Benassi**

Centro storico/Nucleo storico: ☐ Complesso edilizio: ☑ Unità edilizie: Principali **1** Accessorie **1**

Contesto vegetazionale: **Prati e alberi** Recinzione ☐

Sistema di accesso: **Accesso da area privata o strada privata**



Carta IGM del 1932-1933 - Scala 1:10.000

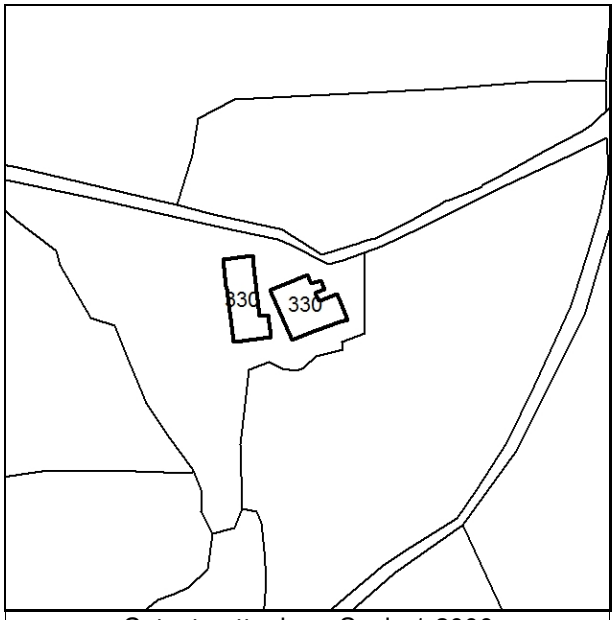

Catasto attuale - Scala 1:2000

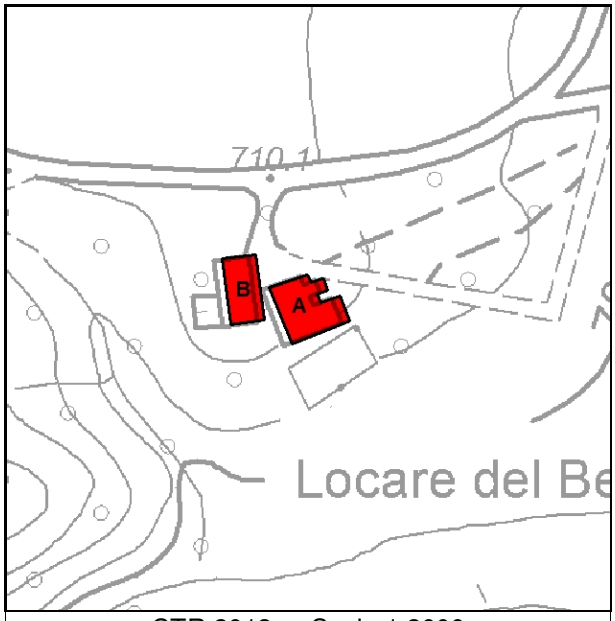

CTR 2013 - Scala 1:2000



Ortofoto AGEA 2011 - Scala 1:2000

Data: rilevatore:

SCHEDA: 074 **EDIFICIO: A**

Località: **Le Coste** Toponimo: **Locare del Bello**

Via: **Via Fratelli Benassi** Foglio **8** Particelle: **330**

Posizione geografica WGS 1984
Longitutine: **11° 3' 43,208" E** Latitudine: **44° 19' 10,455" N**

Coordinate proiettate ED50 UTM-32N
EST: **664512,64** NORD: **4909632,52**

Tipologia originaria: **Fienile**

Stato di conservazione: **Mediocre**

Uso attuale prevalente **Agricoltura e allevamento**

Note:

Utilizzato ☑

Presenza superfetazioni ☐

Presenza ampliamenti ☐

Presenza di elementi incongrui ☐



Foto n. **074A1**

Foto n. **074A2**

ELEMENTI ARCHITETTONICI E DECORATIVI

Paramento della facciata: **Pietra**

Elementi di pregio / di interesse testimoniale:

Elementi e materiali incongrui: **Infissi in lamiera/PVC/alluminio**

Note:

SCHEDA: 074 **EDIFICIO: B**

Località: **Le Coste** Toponimo: **Locare del Bello**

Via: **Via Fratelli Benassi** Foglio **8** Particelle: **330**

Posizione geografica WGS 1984
Longitutine: **11° 3' 42,451" E** Latitudine: **44° 19' 10,630" N**

Coordinate proiettate ED50 UTM-32N
EST: **664495,73** NORD: **4909637,49**

Tipologia originaria: **Stalla**

Stato di conservazione: **Mediocre**

Uso attuale prevalente **Agricoltura e allevamento**

Note:

Utilizzato ☑

Presenza superfetazioni ☐

Presenza ampliamenti ☐

Presenza di elementi incongrui ☐



Foto n. **074B1**



Foto n. **074B2**

ELEMENTI ARCHITETTONICI E DECORATIVI

Paramento della facciata: **Pietra** / **Mattoni**

Elementi di pregio / di interesse testimoniale:

Elementi e materiali incongrui:

Note:

COMUNE DI VERGATO

CENSIMENTO DEGLI EDIFICI DI INTERESSE STORICO E TESTIMONIALE

Scheda 075

INQUADRAMENTO TERRITORIALE

Territorio: **Rurale** Località: **Le Coste**

Toponimo **Gorgo** Via: **Via Vedettola**

Centro storico/Nucleo storico: ☐ Complesso edilizio: ☑ Unità edilizie: Principali **1** Accessorie **2**

Contesto vegetazionale: **Prati e alberi** Recinzione ☐

Sistema di accesso: **Accesso da area privata o strada privata**

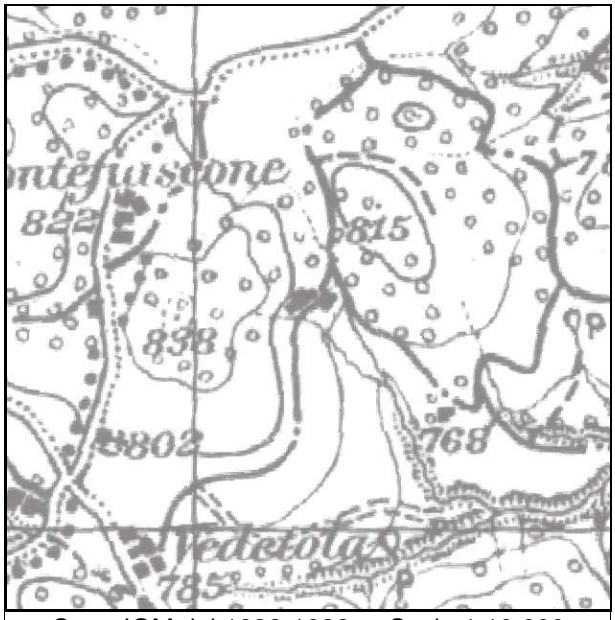

Carta IGM del 1932-1933 - Scala 1:10.000

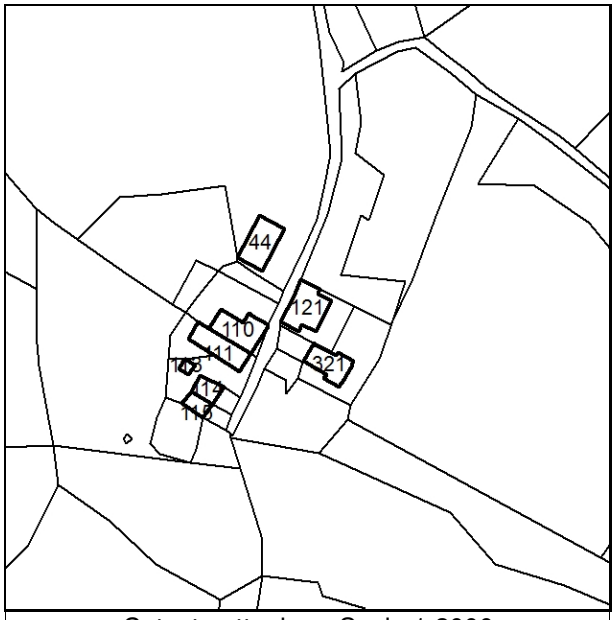

Catasto attuale - Scala 1:2000

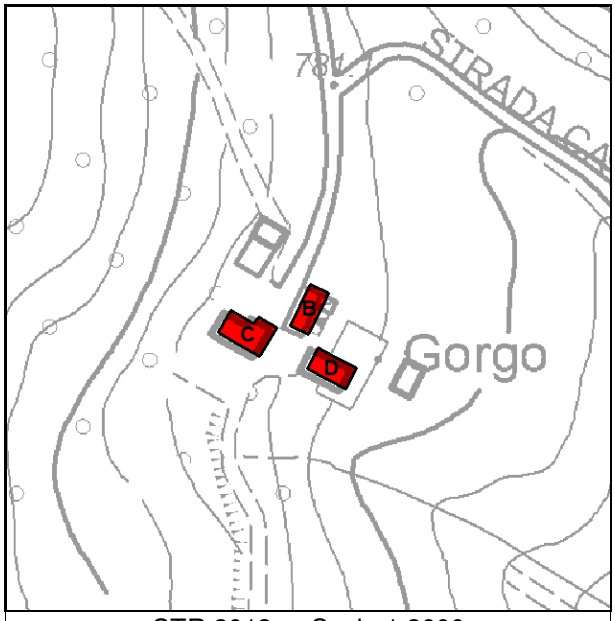

CTR 2013 - Scala 1:2000



Ortofoto AGEA 2011 - Scala 1:2000

Data: rilevatore:

SCHEDA: 075 **EDIFICIO: B**

Località: **Le Coste** Toponimo: **Gorgo**

Via: **Via Vedettola** Foglio **8** Particelle: **121**

Posizione geografica WGS 1984
Longitutine: **11° 2' 42,046" E** Latitudine: **44° 19' 0,207" N**

Coordinate proiettate ED50 UTM-32N
EST: **663165,71** NORD: **4909282,37**

Tipologia originaria: **Fienile**

Stato di conservazione:

Uso attuale prevalente

Note:

Utilizzato ☑
Presenza superfetazioni ☑
Presenza ampliamenti ☐
Presenza di elementi incongrui ☐



Foto n. **075B1**



Foto n. **075B2**

ELEMENTI ARCHITETTONICI E DECORATIVI

Paramento della facciata: **Pietra / Intonaco**

Elementi di pregio / di interesse testimoniale:

Elementi e materiali incongrui: **Tamponamenti, Portone in lamiera/PVC/alluminio**

Note:

COMUNE DI VERGATO

CENSIMENTO DEGLI EDIFICI DI INTERESSE STORICO E TESTIMONIALE

Scheda 076

INQUADRAMENTO TERRITORIALE

Territorio: **Rurale** Località: **Le Coste**

Toponimo **Ca' Bagliozzi** Via: **Via Vedettola**

Centro storico/Nucleo storico: ☐ Complesso edilizio: ☑ Unità edilizie: Principali **2** Accessorie **1**

Contesto vegetazionale: **Bosco e prati** Recinzione ☐

Sistema di accesso: **Accesso da area privata o strada privata**



Carta IGM del 1932-1933 - Scala 1:10.000

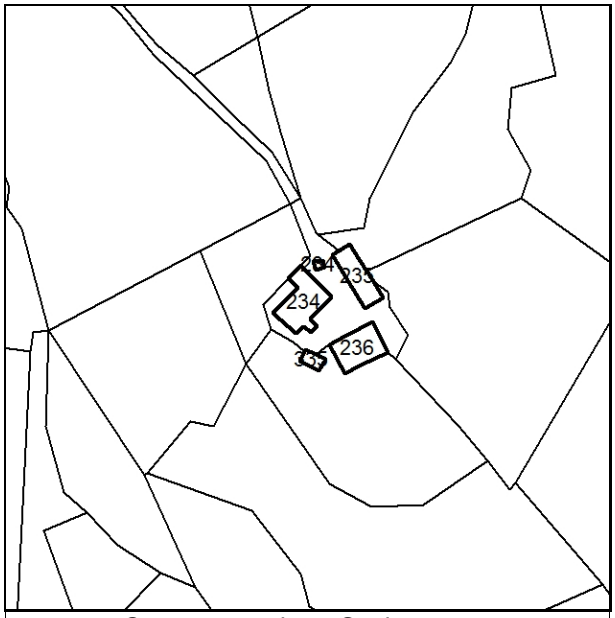

Catasto attuale - Scala 1:2000

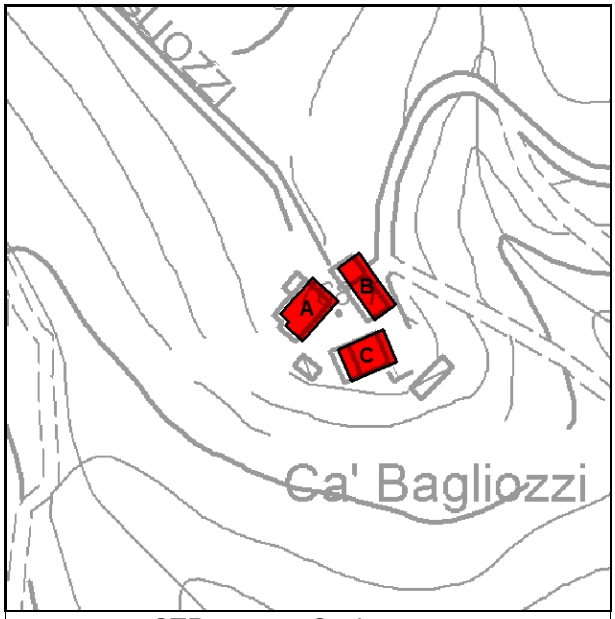

CTR 2013 - Scala 1:2000



Ortofoto AGEA 2011 - Scala 1:2000

Data: rilevatore:

SCHEDA: 076 **EDIFICIO: A**

Località: **Le Coste** Toponimo: **Ca' Bagliozzi**

Via: **Via Vedettola** Foglio **8** Particelle: **234**

Posizione geografica WGS 1984
Longitutine: **11° 2' 50,323" E** Latitudine: **44° 18' 56,128" N**

Coordinate proiettate ED50 UTM-32N
EST: **663352,2** NORD: **4909161,08**

Tipologia originaria: **Residenza rurale**

Stato di conservazione: **Buono / discreto**

Uso attuale prevalente **Residenza**

Note:

Utilizzato ☑

Presenza superfetazioni ☑

Presenza ampliamenti ☐

Presenza di elementi incongrui ☑



Foto n. **076A1**



Foto n. **076A2**

ELEMENTI ARCHITETTONICI E DECORATIVI

Paramento della facciata: **Pietra e angolari in mattoni**

Elementi di pregio / di interesse testimoniale:

Elementi e materiali incongrui: **Balconi, Ringhiere, Portone in lamiera/PVC/alluminio**

Note:

COMUNE DI VERGATO

CENSIMENTO DEGLI EDIFICI DI INTERESSE STORICO E TESTIMONIALE

Scheda 077

INQUADRAMENTO TERRITORIALE

Territorio: **Rurale** Località: **Le Coste**

Toponimo **Saccadello** Via: **Via Vedettola**

Centro storico/Nucleo storico: ☐ Complesso edilizio: ☑ Unità edilizie: Principali **2** Accessorie **2**

Contesto vegetazionale: **Bosco** Recinzione ☐

Sistema di accesso: **Accesso da area privata o strada privata**



Carta IGM del 1932-1933 - Scala 1:10.000

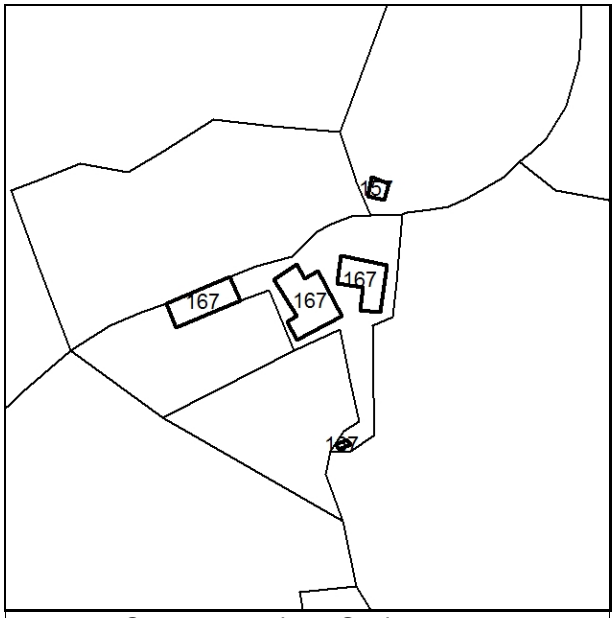

Catasto attuale - Scala 1:2000

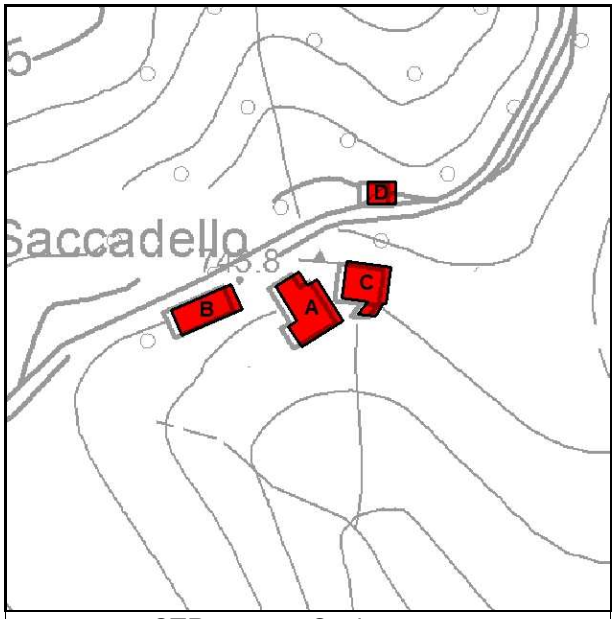

CTR 2013 - Scala 1:2000



Ortofoto AGEA 2011 - Scala 1:2000

Data: rilevatore:

SCHEDA: 077 **EDIFICIO: A**

Località: **Le Coste** Toponimo: **Saccadello**

Via: **Via Vedettola** Foglio **8** Particelle: **167**

Posizione geografica WGS 1984
Longitutine: **11° 3' 7,288" E** Latitudine: **44° 19' 2,747" N**

Coordinate proiettate ED50 UTM-32N
EST: **663722,92** NORD: **4909374,73**

Tipologia originaria: **Residenza rurale**

Stato di conservazione: **Cattivo**

Uso attuale prevalente **Residenza**

Note:

Utilizzato ☐

Presenza superfetazioni ☑

Presenza ampliamenti ☐

Presenza di elementi incongrui ☐



Foto n. **077A1**



Foto n. **077A2**

ELEMENTI ARCHITETTONICI E DECORATIVI

Paramento della facciata: **Pietra**

Elementi di pregio / di interesse testimoniale:

Elementi e materiali incongrui: **Tamponamenti**

Note:

SCHEDA: 077 **EDIFICIO: D**

Località: **Le Coste** Toponimo: **Saccadello**

Via: **Via Vedettola** Foglio **8** Particelle: **157**

Posizione geografica WGS 1984
Longitutine: **11° 3' 8,196" E** Latitudine: **44° 19' 3,723" N**

Coordinate proiettate ED50 UTM-32N
EST: **663742,27** NORD: **4909405,33**

Tipologia originaria: **Manufatto accessorio urbano o rurale**

Stato di conservazione: **Mediocre**

Uso attuale prevalente

Note:

Utilizzato ☐

Presenza superfetazioni ☐

Presenza ampliamenti ☐

Presenza di elementi incongrui ☐



Foto n. **077D1**

Foto n. **077D2**

ELEMENTI ARCHITETTONICI E DECORATIVI

Paramento della facciata: **Pietra**

Elementi di pregio / di interesse testimoniale:

Elementi e materiali incongrui:

Note:

COMUNE DI VERGATO

CENSIMENTO DEGLI EDIFICI DI INTERESSE STORICO E TESTIMONIALE

Scheda 078

INQUADRAMENTO TERRITORIALE

Territorio: **Rurale** Località: **Le Coste**

Toponimo **Rive di Pavaglione** Via: **Via Vedettola**

Centro storico/Nucleo storico: ☐ Complesso edilizio: ☑ Unità edilizie: Principali **2** Accessorie

Contesto vegetazionale: **Bosco e prati** Recinzione ☑

Sistema di accesso: **Accesso da area privata o strada privata**



Carta IGM del 1932-1933 - Scala 1:10.000

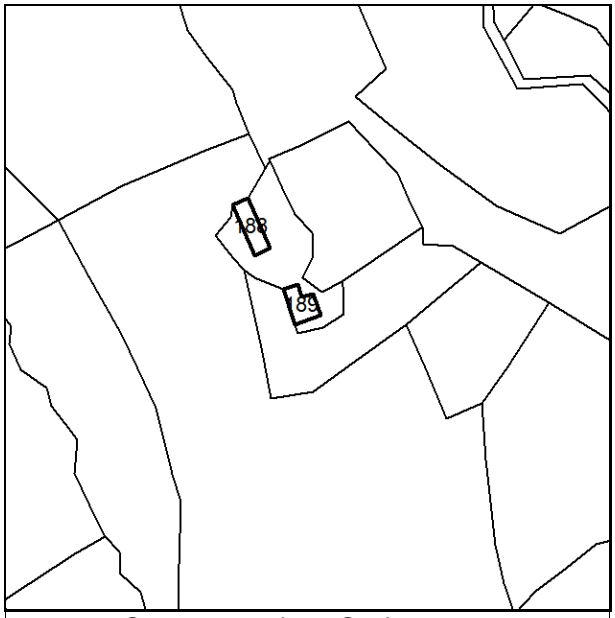

Catasto attuale - Scala 1:2000

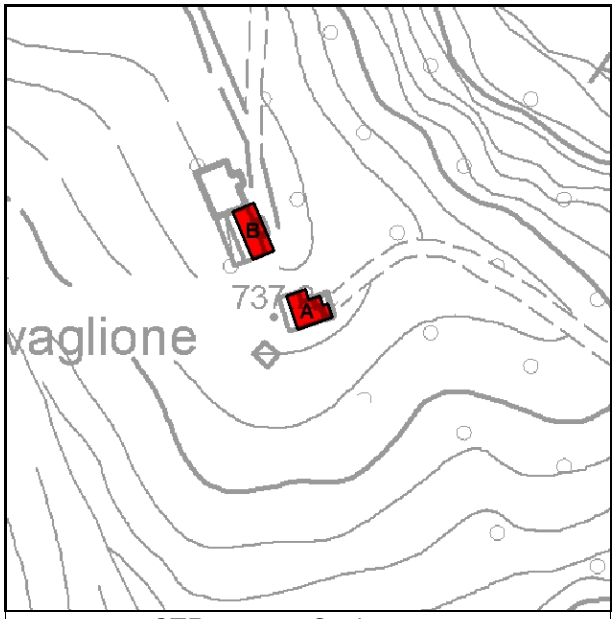

CTR 2013 - Scala 1:2000



Ortofoto AGEA 2011 - Scala 1:2000

Data: rilevatore:

SCHEDA: 078 EDIFICIO: B

Località: **Le Coste** Toponimo: **Rive di Pavaglione**

Via: **Via Vedettola** Foglio **8** Particelle: **188**

Posizione geografica WGS 1984
Longitutine: **11° 3' 18,394" E** Latitudine: **44° 19' 2,568" N**

Coordinate proiettate ED50 UTM-32N
EST: **663969,08** NORD: **4909375,34**

Tipologia originaria: **Manufatto accessorio urbano o rurale**

Stato di conservazione: **Mediocre**

Uso attuale prevalente **Residenza**

Note:

Utilizzato ☑

Presenza superfetazioni ☐

Presenza ampliamenti ☑

Presenza di elementi incongrui ☐



Foto n. **078B1**



Foto n. **078B2**

ELEMENTI ARCHITETTONICI E DECORATIVI

Paramento della facciata: **Pietra** / **Intonaco**

Elementi di pregio / di interesse testimoniale:

Elementi e materiali incongrui:

Note:

COMUNE DI VERGATO

CENSIMENTO DEGLI EDIFICI DI INTERESSE STORICO E TESTIMONIALE

Scheda 079

INQUADRAMENTO TERRITORIALE

Territorio: **Rurale** Località: **Le Coste**

Toponimo **Ca' Treviso** Via: **Via Vedettola**

Centro storico/Nucleo storico: ☐ Complesso edilizio: ☐ Unità edilizie: Principali **1** Accessorie **0**

Contesto vegetazionale: **Bosco e prati** Recinzione ☐

Sistema di accesso: **Accesso da area privata o strada privata**



Carta IGM del 1932-1933 - Scala 1:10.000

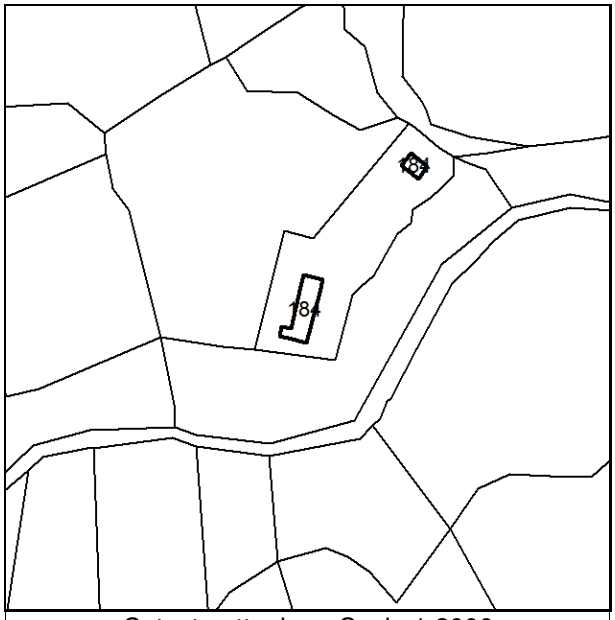

Catasto attuale - Scala 1:2000

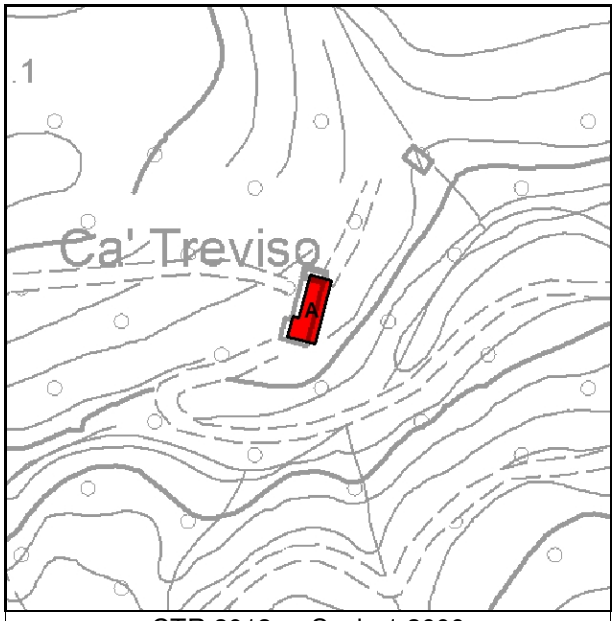

CTR 2013 - Scala 1:2000



Ortofoto AGEA 2011 - Scala 1:2000

Data: rilevatore:

SCHEDA: 079 **EDIFICIO: A**

Località: **Le Coste** Toponimo: **Ca' Treviso**

Via: **Via Vedettola** Foglio **8** Particelle: **184**

Posizione geografica WGS 1984
Longitutine: **11° 3' 16,214" E** Latitudine: **44° 18' 57,244" N**

Coordinate proiettate ED50 UTM-32N
EST: **663924,91** NORD: **4909209,88**

Tipologia originaria: **Residenza rurale**

Stato di conservazione: **Buono / discreto**

Uso attuale prevalente **Agricoltura e allevamento**

Note:

Utilizzato ☑

Presenza superfetazioni ☐

Presenza ampliamenti ☐

Presenza di elementi incongrui ☐



Foto n. **079A1**



Foto n. **079A2**

ELEMENTI ARCHITETTONICI E DECORATIVI

Paramento della facciata: **Pietra / Intonaco**

Elementi di pregio / di interesse testimoniale:

Elementi e materiali incongrui: **Aperture**

Note: **Cornici delle aperture in mattoni non originali.**

COMUNE DI VERGATO

CENSIMENTO DEGLI EDIFICI DI INTERESSE STORICO E TESTIMONIALE

Scheda 081

INQUADRAMENTO TERRITORIALE

Territorio: **Rurale** Località: **Chiesa Nuova**

Toponimo **La Tana** Via: **Via Crocetta**

Centro storico/Nucleo storico: ☐ Complesso edilizio: ☑ Unità edilizie: Principali **2** Accessorie **1**

Contesto vegetazionale: **Prati e alberi** Recinzione ☐

Sistema di accesso: **Accesso da area privata o strada privata**

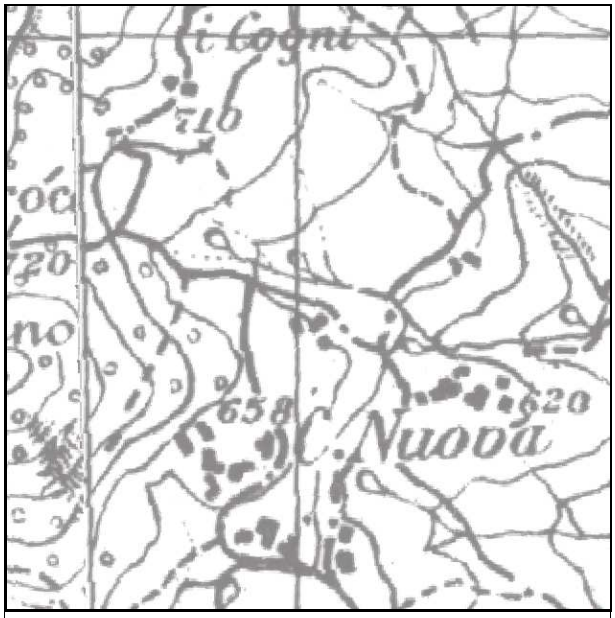

Carta IGM del 1932-1933 - Scala 1:10.000

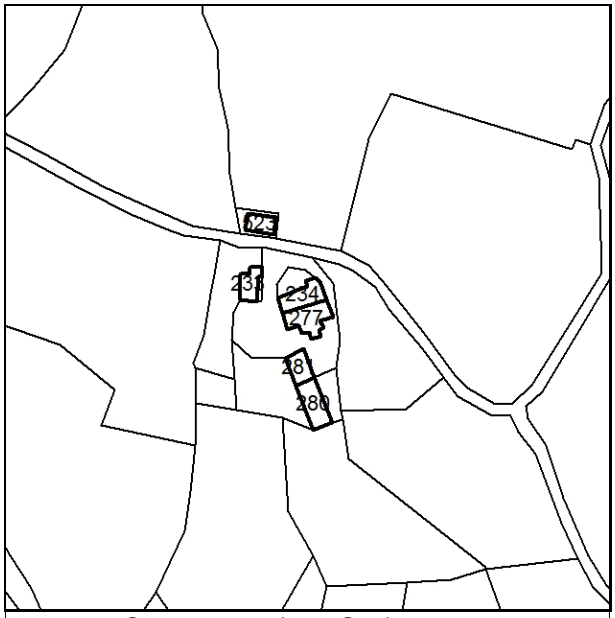

Catasto attuale - Scala 1:2000

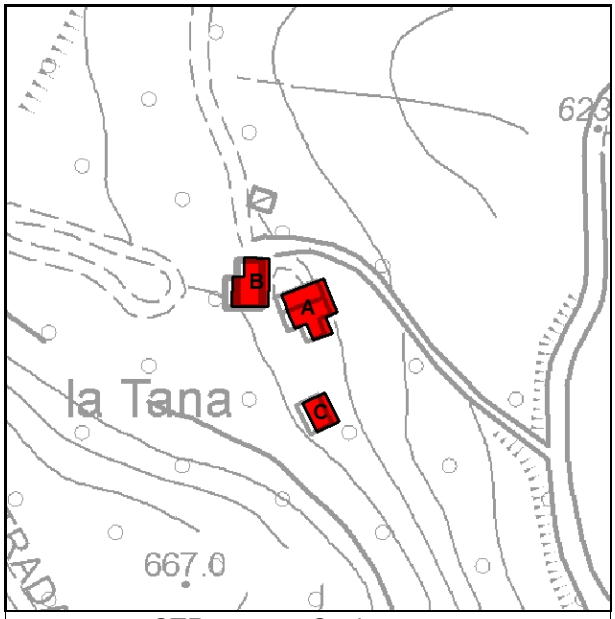

CTR 2013 - Scala 1:2000



Ortofoto AGEA 2011 - Scala 1:2000

Data: rilevatore:

SCHEDA: 081 EDIFICIO: B

Località: **Chiesa Nuova** Toponimo: **La Tana**

Via: **Via Crocetta** Foglio **11** Particelle: **233**

Posizione geografica WGS 1984
Longitutine: **11° 4' 50,588" E** Latitudine: **44° 19' 9,322" N**

Coordinate proiettate ED50 UTM-32N
EST: **666006,06** NORD: **4909635,26**

Tipologia originaria: **Residenza rurale**

Stato di conservazione: **Buono / discreto**

Uso attuale prevalente **Residenza**

Note:

Utilizzato ☑

Presenza superfetazioni ☐

Presenza ampliamenti ☐

Presenza di elementi incongrui ☐



Foto n. **081B1**



Foto n. **081B2**

ELEMENTI ARCHITETTONICI E DECORATIVI

Paramento della facciata: **Pietra**

Elementi di pregio / di interesse testimoniale: **Angolari in pietra**

Elementi e materiali incongrui: **Aperture, Pensilina sovraporta, Tettoie**

Note:

COMUNE DI VERGATO

CENSIMENTO DEGLI EDIFICI DI INTERESSE STORICO E TESTIMONIALE

Scheda 082

INQUADRAMENTO TERRITORIALE

Territorio: **Rurale** Località: **Chiesa Nuova**

Toponimo **Ca' Nova** Via: **Via Piani**

Centro storico/Nucleo storico: ☐ Complesso edilizio: ☑ Unità edilizie: Principali **1** Accessorie **2**

Contesto vegetazionale: **Prati e alberi** Recinzione ☑

Sistema di accesso: **Accesso da area privata o strada privata**



Carta IGM del 1932-1933 - Scala 1:10.000



Catasto attuale - Scala 1:2000

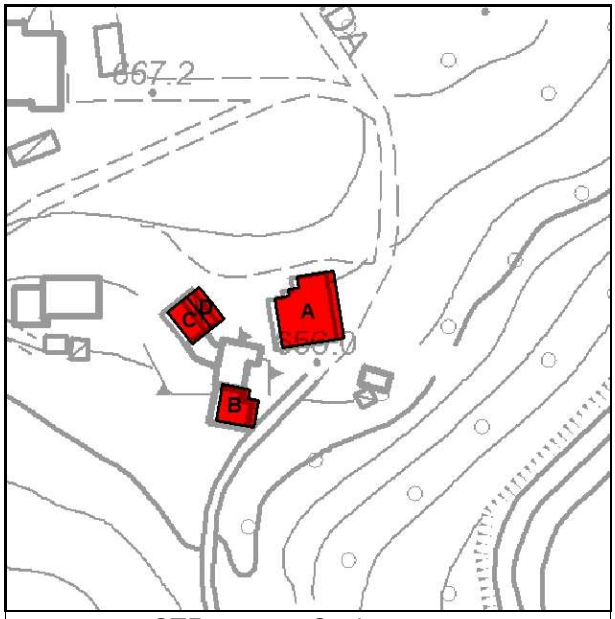

CTR 2013 - Scala 1:2000



Ortofoto AGEA 2011 - Scala 1:2000

Data: rilevatore:

SCHEDA: 082 **EDIFICIO: A**

Località: **Chiesa Nuova** Toponimo: **Ca' Nova**

Via: **Via Piani** Foglio **9** Particelle: **100**

Posizione geografica WGS 1984
Longitutine: **11° 4' 47,517" E** Latitudine: **44° 19' 4,224" N**

Coordinate proiettate ED50 UTM-32N
EST: **665942,04** NORD: **4909476,23**

Tipologia originaria: **Edificio residenziale urbano**

Stato di conservazione: **Buono** / **discreto**

Uso attuale prevalente **Residenza**

Note:

Utilizzato ☑

Presenza superfetazioni ☐

Presenza ampliamenti ☐

Presenza di elementi incongrui ☐



Foto n. **082A1**



Foto n. **082A2**

ELEMENTI ARCHITETTONICI E DECORATIVI

Paramento della facciata: **Pietra** / **Intonaco, Pietra e angolari in mattoni**

Elementi di pregio / di interesse testimoniale: **Cornici su aperture**

Elementi e materiali incongrui: **Pensilina sovraporta, Aperture**

Note:

SCHEDA: 082 EDIFICIO: B

Località: **Chiesa Nuova** Toponimo: **Ca' Nova**

Via: **Via Piani** Foglio **9** Particelle: **94**

Posizione geografica WGS 1984
Longitutine: **11° 4' 46,610" E** Latitudine: **44° 19' 3,426" N**

Coordinate proiettate ED50 UTM-32N
EST: **665922,57** NORD: **4909451,1**

Tipologia originaria: **Residenza rurale + stalla / fienile**

Stato di conservazione: **Buono / discreto**

Uso attuale prevalente

Note:

Utilizzato ☑

Presenza superfetazioni ☐

Presenza ampliamenti ☐

Presenza di elementi incongrui ☐



Foto n. **082B1**



Foto n. **082B2**

ELEMENTI ARCHITETTONICI E DECORATIVI

Paramento della facciata: **Pietra / Intonaco**

Elementi di pregio / di interesse testimoniale:

Elementi e materiali incongrui: **Aperture, Balconi**

Note:

COMUNE DI VERGATO

CENSIMENTO DEGLI EDIFICI DI INTERESSE STORICO E TESTIMONIALE

Scheda 086

INQUADRAMENTO TERRITORIALE

Territorio: **Rurale** Località: **Chiesa Nuova**

Toponimo **Castelletto** Via: **Via Crocetta**

Centro storico/Nucleo storico: ☐ Complesso edilizio: ☐ Unità edilizie: Principali **0** Accessorie **0**

Contesto vegetazionale: **Prati e alberi** Recinzione ☐

Sistema di accesso: **Accesso da area privata o strada privata**

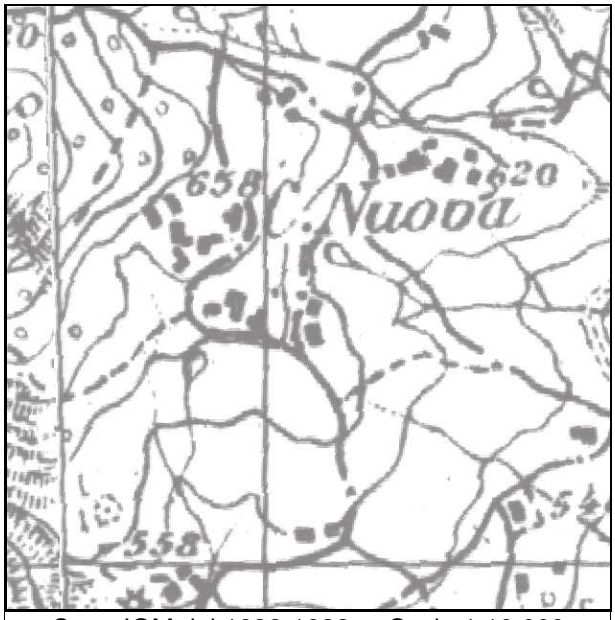

Carta IGM del 1932-1933 - Scala 1:10.000

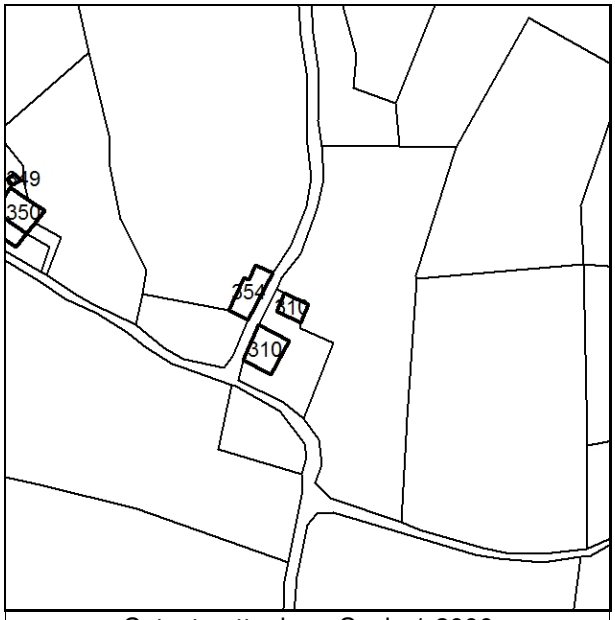

Catasto attuale - Scala 1:2000

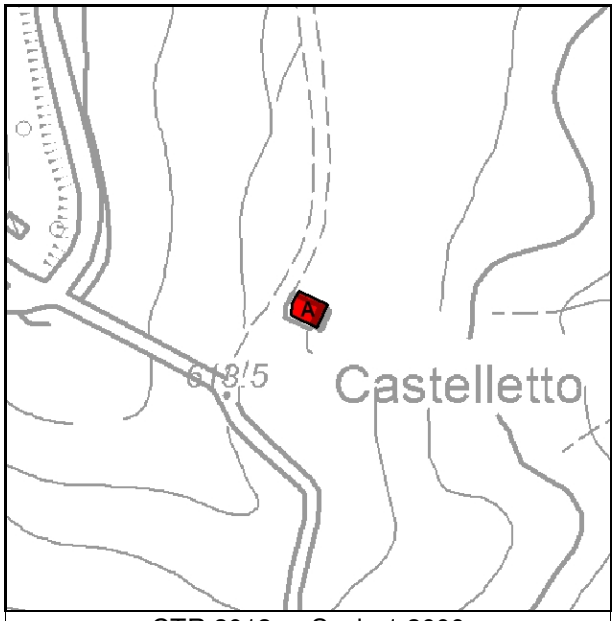

CTR 2013 - Scala 1:2000



Ortofoto AGEA 2011 - Scala 1:2000

Data: rilevatore:

SCHEDA: 086 **EDIFICIO: A**

Località: **Chiesa Nuova** Toponimo: **Castelletto**

Via: **Via Crocetta** Foglio **11** Particelle: **310**

Posizione geografica WGS 1984
Longitutine: **11° 4' 52,797" E** Latitudine: **44° 18' 59,297" N**

Coordinate proiettate ED50 UTM-32N
EST: **666062,87** NORD: **4909327,19**

Tipologia originaria: **Manufatto accessorio urbano o rurale**

Stato di conservazione: **Buono / discreto**

Uso attuale prevalente **Accessorio alla residenza**

Note:

Utilizzato ☑

Presenza superfetazioni ☐

Presenza ampliamenti ☐

Presenza di elementi incongrui ☐



Foto n. **086A1**



Foto n. **086A2**

ELEMENTI ARCHITETTONICI E DECORATIVI

Paramento della facciata: **Pietra**

Elementi di pregio / di interesse testimoniale:

Elementi e materiali incongrui: **Aperture**

Note:

COMUNE DI VERGATO

CENSIMENTO DEGLI EDIFICI DI INTERESSE STORICO E TESTIMONIALE

Scheda 088

INQUADRAMENTO TERRITORIALE

Territorio: **Rurale** Località: **Monte Sette Croci**

Toponimo **Vedettola** Via: **Via Vedettola**

Centro storico/Nucleo storico: ☐ Complesso edilizio: ☑ Unità edilizie: Principali **2** Accessorie **3**

Contesto vegetazionale: **Bosco e prati** Recinzione ☐

Sistema di accesso: **Accesso da area privata o strada privata**

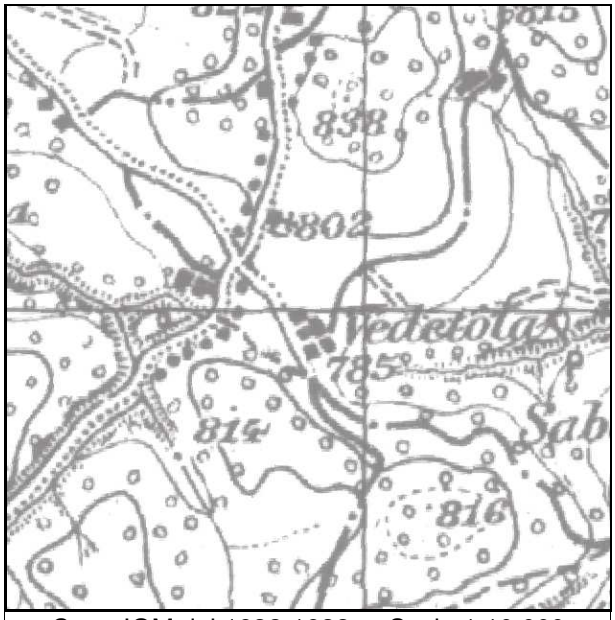

Carta IGM del 1932-1933 - Scala 1:10.000



Catasto attuale - Scala 1:2000

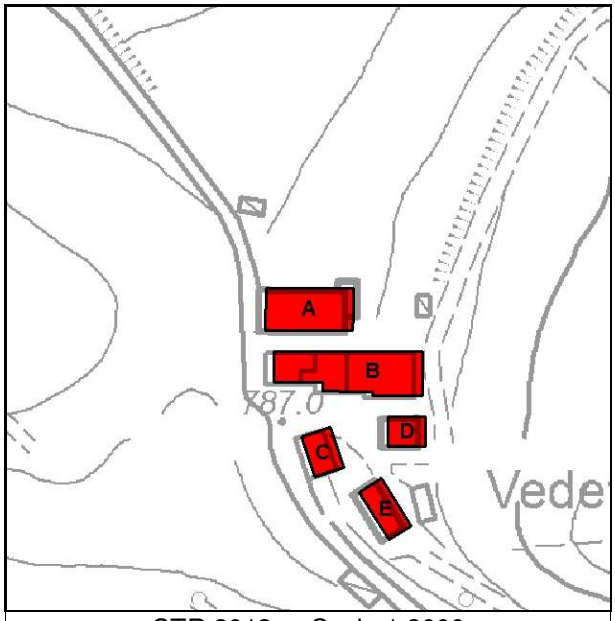

CTR 2013 - Scala 1:2000



Ortofoto AGEA 2011 - Scala 1:2000

Data: rilevatore:

SCHEDA: 088 EDIFICIO: B

Località: **Monte Sette Croci** Toponimo: **Vedettola**

Via: **Via Vedettola** Foglio **8** Particelle: **194,257,253**

Posizione geografica WGS 1984
Longitutine: **11° 2' 32,075" E** Latitudine: **44° 18' 50,451" N**

Coordinate proiettate ED50 UTM-32N
EST: **662952,33** NORD: **4908975,83**

Tipologia originaria: **Residenza rurale**

Stato di conservazione: **Buono / discreto**

Uso attuale prevalente **Residenza**

Note:

Utilizzato ☑

Presenza superfetazioni ☐

Presenza ampliamenti ☐

Presenza di elementi incongrui ☐



Foto n. **088B1**



Foto n. **088B2**

ELEMENTI ARCHITETTONICI E DECORATIVI

Paramento della facciata: **Pietra, Intonaco**

Elementi di pregio / di interesse testimoniale: **Arco portale di accesso in pietra**

Elementi e materiali incongrui: **Tettoie, Aperture, Balconi**

Note:

SCHEDA: 088 EDIFICIO: D

Località: **Monte Sette Croci** Toponimo: **Vedettola**

Via: **Via Vedettola** Foglio **8** Particelle: **341**

Posizione geografica WGS 1984
Longitutine: **11° 2' 32,689" E** Latitudine: **44° 18' 49,921" N**

Coordinate proiettate ED50 UTM-32N
EST: **662966,34** NORD: **4908959,82**

Tipologia originaria: **Stalla/fienile**

Stato di conservazione: **Mediocre**

Uso attuale prevalente **Agricoltura e allevamento**

Note:

Utilizzato ☑

Presenza superfetazioni ☐

Presenza ampliamenti ☐

Presenza di elementi incongrui ☐



Foto n. **088D1**



Foto n. **088D2**

ELEMENTI ARCHITETTONICI E DECORATIVI

Paramento della facciata: **Pietra**

Elementi di pregio / di interesse testimoniale:

Elementi e materiali incongrui: **Infissi in lamiera/PVC/alluminio**

Note:

COMUNE DI VERGATO

CENSIMENTO DEGLI EDIFICI DI INTERESSE STORICO E TESTIMONIALE

Scheda 100

INQUADRAMENTO TERRITORIALE

Territorio: **Rurale** Località: **Chiesa Nuova**

Toponimo **I Vai** Via: **Via Vaglie**

Centro storico/Nucleo storico: ☐ Complesso edilizio: ☐ Unità edilizie: Principali **0** Accessorie **0**

Contesto vegetazionale: **Prati e alberi** Recinzione ☐

Sistema di accesso: **Accesso da area privata o strada privata**

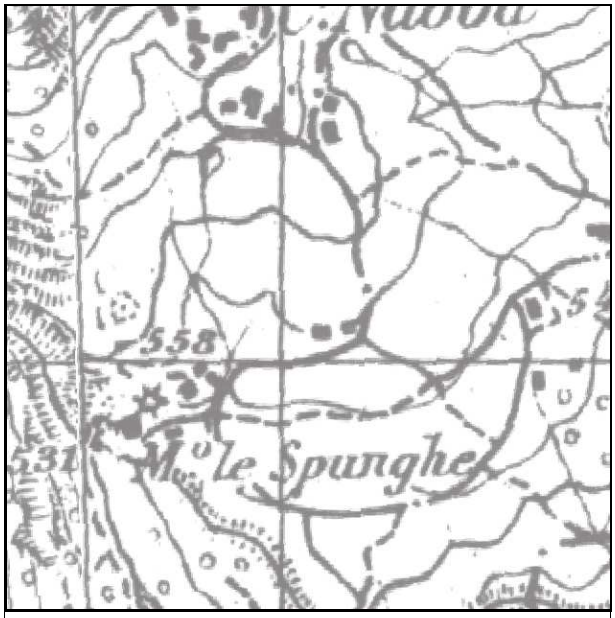

Carta IGM del 1932-1933 - Scala 1:10.000

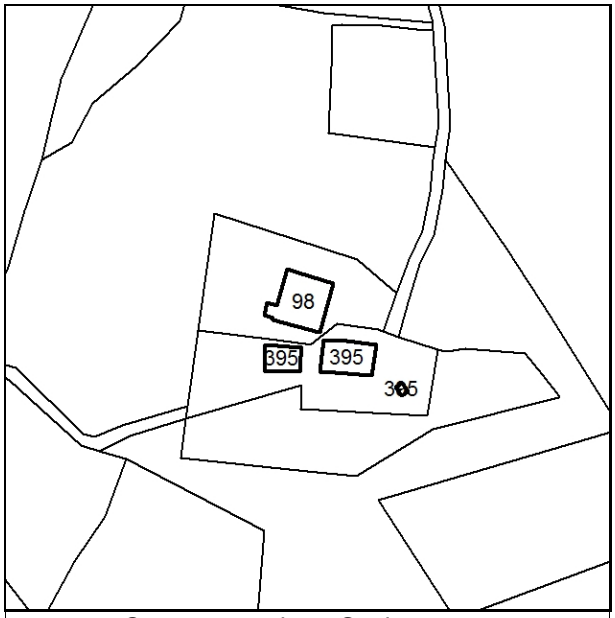

Catasto attuale - Scala 1:2000

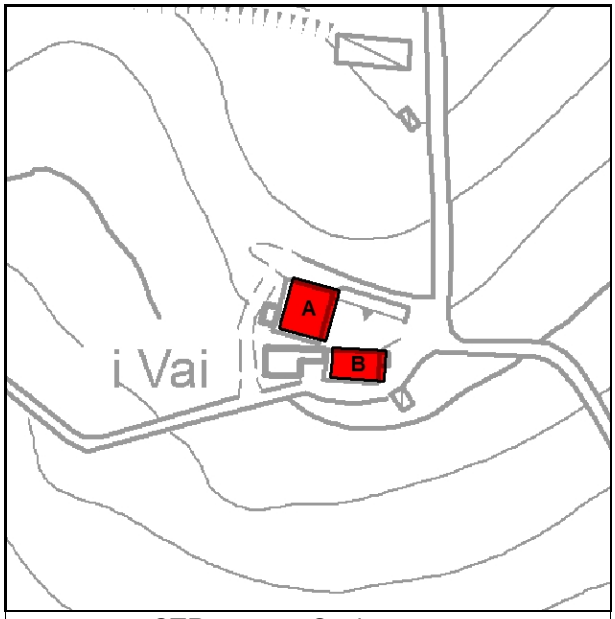

CTR 2013 - Scala 1:2000



Ortofoto AGEA 2011 - Scala 1:2000

Data: rilevatore:

SCHEDA: 100 EDIFICIO: A

Località: **Chiesa Nuova** Toponimo: **I Vai**

Via: **Via Vaglie** Foglio **12** Particelle: **98**

Posizione geografica WGS 1984
Longitutine: **11° 4' 51,529" E** Latitudine: **44° 18' 50,605" N**

Coordinate proiettate ED50 UTM-32N
EST: **666041,57** NORD: **4909058,3**

Tipologia originaria: **Stalla/fienile**

Stato di conservazione: **Cattivo**

Uso attuale prevalente **Agricoltura e allevamento**

Note:

Utilizzato ☑

Presenza superfetazioni ☐

Presenza ampliamenti ☐

Presenza di elementi incongrui ☐



Foto n. **100A1**



Foto n. **100A2**

ELEMENTI ARCHITETTONICI E DECORATIVI

Paramento della facciata: **Pietra, Mattoni**

Elementi di pregio / di interesse testimoniale:

Elementi e materiali incongrui:

Note:

SCHEDA: 100 **EDIFICIO: B**

Località: **Chiesa Nuova** Toponimo: **I Vai**

Via: **Via Vaglie** Foglio **12** Particelle: **395**

Posizione geografica WGS 1984
Longitutine: **11° 4' 52,100" E** Latitudine: **44° 18' 50,123" N**

Coordinate proiettate ED50 UTM-32N
EST: **666054,6** NORD: **4909043,73**

Tipologia originaria: **Residenza rurale**

Stato di conservazione: **Buono / discreto**

Uso attuale prevalente **Residenza**

Note:

Utilizzato ☑

Presenza superfetazioni ☐

Presenza ampliamenti ☐

Presenza di elementi incongrui ☐



Foto n. **100B1**



Foto n. **100B2**

ELEMENTI ARCHITETTONICI E DECORATIVI

Paramento della facciata: **Pietra**

Elementi di pregio / di interesse testimoniale:

Elementi e materiali incongrui: **Tettoie**

Note: